Recsk Nagyközség

Településfejlesztési koncepció

2017

Recsk Nagyközségi Önkormányzata
Jegyzőjétől
3245 Recsk, Kossuth Lajos út 165.
☎: 36/578-310. Fax: 36/478-022.
E-mail: jegyzo@polghiv-recsk.t-online.hu

37-79/2017.

KIVONAT

Recsk Nagyközség Önkormányzata Képviselő-testülete 2017. március 9-én megtartott rendkívüli ülésének jegyzőkönyvéből

25/2017. (III.9.) Önkormányzati HATÁROZAT

Recsk Nagyközség Önkormányzata Képviselő-testülete a településfejlesztési koncepcióról, az integrált településfejlesztési stratégiáról és a településrendezési eszközökről, valamint egyes településrendezési sajátos jogintézményekről szóló 314/2012.(XI.8.) kormányrendelet 30. §-ban foglaltaknak megfelelően elfogadja Recsk Nagyközség Településfejlesztési Koncepcióját.
A Településfejlesztési Koncepció jelen határozat mellékletét képezi.
Felhatalmazza a Polgármestert, Jegyzőt, Főépítészt a szükséges intézkedések megtételére.

Felelős: Nagy Sándor polgármester, Kalmárné Kovács Andrea jegyző,
Hoór Kálmán főépítész
Határidő: azonnal

Nagy Sándor sk.
polgármester

Kalmárné Kovács Andrea sk.
jegyző

Recski Közös Önkormányzati Hivatal 4. Recsk

Recsk, 2017. március 13.

Kovács Dániel

Kivonat hiteles: Kovács Dániel leíró

RECSK

TELEPÜLÉSFEJLESZTÉSI KONCEPCIÓJA

25/2017. (III. 9.) Önkormányzati határozattal elfogadva

Megbízó
Recsk Nagyközség Önkormányzata
3245 Recsk, Kossuth L. út 165.
Nagy Sándor Polgármester
Tel: 06/36/578-310
Email: polgarmester@polghiv-recsk.t-online.hu

Tervező

URBAN LANDSCAPE DESIGN

POLTRADE Bt.
1096 Budapest, Telepy u. 23.
Mobil: 20/823-13-81
www.uld.hu

TARTALOMJEGYZÉK

BEVEZETÉS 3

1. JÖVőKÉP 12

1.1. A település jövőképe a társadalmi, gazdasági, táji, természeti és épített környezetére vonatkozóan 12

1.2. A településfejlesztési elvek rögzítése 12

2. CÉLOK 13

2.1. A település átfogó fejlesztését szolgáló célok meghatározása 13

2.2. Részcélok és a beavatkozások területi egységeinek meghatározása 15

2.2.1. A fejlesztési célok értelmezése az egyes településrészekre 22

3. KIINDULÓ ADATOK A TOVÁBBI TERVEZÉSI FELADATOKHOZ 23

3.1. A stratégiához és a településrendezési eszközök készítéséhez szükséges társadalmi, gazdasági és környezetiadatok meghatározása 23

3.2. A meghatározott területigényes elemek alapján, javaslat a műszaki infrastruktúra fő elemeinek térbelirendjére és a terület-felhasználásra irányuló településszerkezeti változtatásokra 23

3.3. Az örökségi értékek és a védettség bemutatása, javaslatok az örökség védelmére és az örökségi érték alapú,fenntartható fejlesztésére 31

BEVEZETÉS

A településfejlesztési tervezés alapvető dokumentuma a **településfejlesztési koncepció**, melynek **feladata** olyan **célrendszer kialakítása**, amely **hosszútávra** (12-20 év) **irányt mutat** a település lakosságának és vezetésének a település fejlesztésével kapcsolatos döntések meghozatalában. A településfejlesztési koncepció egyben **vezetési eszköz**, amellyel a települési önkormányzat irányítani tudja, hogy a fejlesztés során **honnan hová akar eljutni**. Bemutatja azokat a tájékozódási pontokat, amelyek az állandóan változó környezethez való igazodás során a célok megvalósításához vezetnek. A településfejlesztési koncepció integrálja a település folyamatos működésének, fejlesztésnek és vezetésének feltételeit. A koncepció a települési önkormányzat, mint szervezet feladatainak programja, ill. a szervezetfejlesztés és ellenőrzés dokumentuma.

Recsk nagyközség helyzete és kitörési pontjai SWOT-analízisben összefoglalva

Recsk településfejlesztési koncepciójának elkészítéséhez szükséges a SWOT elemzés elkészítése.
A település helyzetfeltárásából származó információk stratégiai szemléletű, rendszerezett összegzését tartalmazza a SWOT analízis. Ez a gyors elemzési forma lehetővé teszi a gyakran igen terjedelmes helyzetelemző tanulmányok megállapításainak áttekinthetőbbé tételét, és egy komplex szemléletű stratégiai tervezés további fázisaiban jól hasznosítható, esetenként rangsorolást is tartalmazó értékelés megalkotását.
Maga a módszer négy angol szó kezdőbetűjéből kapta a nevét.
S (strengths): erősségek, melyekre a fejlesztés alapozható, ezek az adottságok tovább erősítendők.
W (weaknesses): gyengeségek, fejlesztést nem lehet rá alapozni, sőt, gátolják azt, meg kell őket erősíteni.
O (opportunities): lehetőségek, kívülről segíthetik, ösztönözhetik a fejlesztést.
T (threats): veszélyek, melyek kívülről akadályozhatják a fejlesztés sikerességét.
Az első két pont tehát a térség adottságai alapján, míg az utóbbi kettő a külvilágban ható folyamatok alapján kerül megfogalmazásra.
Az elemzést a településen folytatott vizsgálatok, a település vezetőivel, a képviselőtestület tagjaival folytatott beszélgetések, valamint a vonatkozó térségre, kistérségre különböző fejlesztési koncepciók, dokumentumok alapján készítettük el.

Amikor SWOT elemzést végzünk a stratégia kiértékelése céljából, akkor a hangsúlynak nem azon kell lennie, hogy mindenféle erősséget, gyengeséget, lehetőséget és veszélyt felsoroljunk, hanem inkább azon, hogy felismerjük azokat, amelyek kapcsolatban állnak a stratégiával. Ez még mindig nem elég, mert néhány erősség vagy gyengeség fontosabb lehet a stratégia építésénél vagy a piaci helyzet szempontjából, mint a többi, és ugyanez vonatkozik a lehetőségekre és veszélyekre is. Fontos tehát, hogy a SWOT-listát kiértékeljük abból a szempontból, hogy milyen következményei vannak a stratégiára nézve, és a stratégia alkotásánál milyen területeket kell még feltárni.

	ERŐSSÉGEK (S)	GYENGESÉGEK (W)
Regionális kapcsolatok, térségi szerepkör	- Pétervásárai kistérség déli településcsoportjának térségszervező települése	- 36. leghátrányosabb helyzetű térségben fekszik
Társadalom, demográfia	- Működő iskola, óvoda, könyvtár és felekezetek - ÖKOISKOLA címet elnyerő általános iskola - Gazdag szabadidősprogramok, kulturális intézmények - Felnőttoktatás esti munkarendű gimnáziumban - Teljes körű szociális ellátás	- Lakónépessége folyamatosan csökken - A cigány népesség aránya jelentősen nőtt az elmúlt 10 évben - Vezetői összefogás és a közösségi érdekek
Gazdaság, Ipar, Mezőgazdaság	- A recski ércmező a magyarországi nemes- és színesfémérc bányászat bázishelye. - A csákánykői kőfejtő az egyik legnagyobb működő kőbánya. - A térség erdősültsége kiemelkedő, jó minőségű faállományt biztosítanak. - Több fajta, de identitás-azonos turisztikai kínálat	- Mezőgazdasági termelés az országos átlaghoz képest elenyésző - A nagy hagyományokkal rendelkező extenzív állattenyésztés (juh, kecske, húshasznú szarvasmarha, ló) és a vadgazdálkodás visszaszorult, lehetőségei nincsenek kihasználva. - Alacsony a mezőgazdasági birtokméret - A potenciális befektetők nagy része elkerüli a kistérséget - A földterületek osztatlan közös tulajdona
Természet, környezet	- A zöldterületek egy része a község céljaira gondozottan kialakított - Kiterjedt erdőterületek - Érckészlet - Vizekben gazdag környezet	- Hatalmas bányasebek, meddőhányók, roncsolt felszín és katonai létesítmények a tájban, rekultiválatlan, felhagyott bányák – tájsebek - Jelentős kiterjedésű parlagterületek - Gazdátlan, bozótosodott üdülőparcellák a Búzás-völgyi tó mellett - Felhagyott arborétum
Épített környezet, településkép	- A lakóépületek telekosztása a 19. sz. vége óta kis változáson ment át, így az utcakép beépítési ritmusa még a hagyományost követi	- A sok felújítás és átalakítás, új épület emelése miatt nem maradt értékelhető egységes összefüggő sort mutató archaikus utcaképi rész - Minimális kapcsolattal rendelkező Ércbánya lakótelep - Az épületállomány egy része elavult, sok a felújítandó épület

	ERŐSSÉGEK (S)	**GYENGESÉGEK (W)**
Infrastruktúra, közművek, közlekedés	- Környező főutak és települések könnyen megközelíthetők, a település regionális közúti kapcsolatai jók - Autóbusz megállóhelyek száma az igényeknek megfelelő, azonban az elhelyezésük és kiépítettségük felülvizsgálatra javasolt - Vasút megléte	- Rossz állapotú burkolat forgalmi hatásai folyamatosan jelentkeznek - Autóbusz megállóhelyek elhelyezése és kiépítettsége felülvizsgálatra javasolt - Településen kerékpárút nem található - A járda állapota általában rossz, ahol van, ott a szélessége általában nem elegendő - Nincsenek vízelvezető árkok vagy kapacitásuk túl kicsi - Villámárvíz-veszélyes területek
Idegenforgalom, üdülés	- Egyedi, országos hírű értékek - Hevesi Népművészeti és Háziipari Szövetkezet tájház, kézműves tevékenység	- Kihasználatlan, magas potenciálú területek (Emlékpark, Tó, faluközpont, Tájház) - Településmarketing stratégia hiánya

LEHETŐSÉGEK:		***LEHETŐSÉGEK KIHASZNÁLÁSA AZ ERŐSSÉGEKRE TÁMASZKODVA:***	***GYENGESÉGEK KIKÜSZÖBÖLÉSE A LEHETŐSÉGEK ÁLTAL:***
Regionális kapcsolatok, térségi szerepkör	- Szomszédos kistérségek turisztikai vonzerejének kisugárzása - Regionális turisztikai programok - szomszéd településekkel tovább erősödik az együttműködés	- Együttműködési tréningek szervezése	- Együttműködési program kidolgozása, megállapodás a szomszédos településekkel - Tömegközlekedés fejlesztése, menetrendjeinek összehangolása
Társadalom, demográfia		- Helyi foglalkoztatást segítő megoldások kidolgozása	- Magánszemélyek és vállalkozók tájékoztatása, segítése, biztosítása

Gazdaság, Ipar, Mezőgazdaság	- Érckészlet profitot termelő bányászata - Erdőterületek védelme, erősebb hasznosítása - Bútorgyártás fejlesztése, helyi faanyagok használata	- A világ 10. legnagyobb érckészletét tartalmazó bánya újranyitása - Erdőterületek tulajdonosaival való együttműködés kialakítása - Mezőgazdasági földterületek rendeltetésszerű használatának elősegítése - Civil szervezetek és vállalkozások közös lehetőségeinek feltárása	- Piacképes képzések szervezése - Kistérségi kommunikáció fejlesztése - Megújuló energiaforrások lehetőségének kiaknázása
Természet, környezet	- Kiváló természeti, táji adottságok (pl. Nagykő, Csevice) hangsúlyozása az idegenforgalom és gazdaság területén	- A tó nagyobb turisztikai kihasználása (a környék tóhasznosításainak figyelembe vételével)	- Bányaterületek rekultivációja - Arborétum megújítása, megnyitása - Búzásvölgyi-tó körüli telkek rendezése

LEHETŐSÉGEK:		***LEHETŐSÉGEK KIHASZNÁLÁSA AZ ERŐSSÉGEKRE TÁMASZKODVA:***	***GYENGESÉGEK KIKÜSZÖBÖLÉSE A LEHETŐSÉGEK ÁLTAL:***
Épített környezet, településkép	- Barkóczy-kastély - Különböző karakterű megmaradt régi épületek, településszerkezet - Két településközpont	- A településen megtalálható, még autentikus formálású háztípusok egy-egy jellegzetes példáját érdemes fenntartani, hogy tanúskodjanak a település fejlődéséről, emellett a beépítési lépték és arány, ill. tetőidom megtartását kell szabályozással biztosítani	- Épületek felújításának ösztönzése, kedvezményes bérbeadás
Infrastruktúra, közművek, közlekedés	- A település belterületétől délre húzódó gyűjtőút, ha továbbépül és a település nyugati oldalán visszaköt a 24 sz. főúthoz a jövőben a település elkerülő útjaként is funkcionálhat. - Parkolóhelyek szükséges férőhelyének és kialakításának felülvizsgálata célszerű lenne.	- Teherszállítás vasúton	- Települések közötti kerékpárutak építése
Idegenforgalom, üdülés	- Turisztikai attrakciók összehangolása - Falusi turizmus infrastrukturális fejlesztése	- A recski munkatáborban a kommunista diktatúra erőszakszervezetei által elkövetett rémtetteknek a felnövekvő generációk számára történő hiteles bemutatásáról szóló 67/2013. (VI. 26.) OGY határozat - a komplex idegenforgalmi kínálat alapján a turizmus bővül - „Palóc út”program kiterjesztése	- a Búzás-völgyi tó mellett felparcellázott, hasznosítatlan üdülőterületek rendezése

VESZÉLYEK:		***A VESZÉLYEK KIVÉDÉSE AZ ERŐSSÉGEKRE TÁMASZKODVA:***	***VISSZAVONULÁS ÉS A GYENGESÉGEKTŐL VALÓ MEGSZABADULÁS:***
Regionális kapcsolatok, térségi szerepkör	- A régión belüli, ill. az országhatáron túl fekvő versenytársak gyorsabb fejlődést érnek el	- A közlekedési kapcsolatok korszerűsítésével a község megközelíthetősége javul	- Átgondolt, koncepció menti térségi fejlesztések
Társadalom, demográfia	- A mindennapi megélhetést segítőszolgáltatások kiépülésének hiánya miatt tovább nő a települést elhagyó képzett, elsősorban fiatal lakosok száma - A társadalmi feszültségek nőnek, a leszakadó rétegek nagysága nő - A szegregáció erősödik	- A helyi közösségek erősítése a civil szervezetekre támaszkodva	- „Produktumhoz” kötött szociális támogatások

Gazdaság, Ipar, Mezőgazdaság	- Agrártámogatások aránytalanságai - Pályázati kiírások és a valós igények eltérései - A környezeti terhelés tovább nő és ezáltal romlik a kistérség imázsa, vonzereje - Jogszabályi változások kiszámíthatatlansága	- A település vonzerejének kihasználása, növelése, ezáltal a népességcsökkenés megállítása - A biogazdálkodás elterjedésének lehetősége adott	- Mezőgazdasági termelésre, extenzív állattartásra való ösztönzés
Természet, környezet	- Tájsebek növekedése a bányászat által	- vasúti szállítás visszaállítása - erdőgazdálkodás erősítése - állattartás támogatása	- A felhagyott bányaterületek rekultivációja
Épített környezet, településkép	- A településrészek, lakótelepek leromlási folyamatát nem lehet megállítani	- A meglévő, örökségi értékeket hordozó épületek szakmai szempontú felújítása, hasznosítása	

VESZÉLYEK:		***A VESZÉLYEK KIVÉDÉSE AZ ERŐSSÉGEKRE TÁMASZKODVA:***	***VISSZAVONULÁS ÉS A GYENGESÉGEKTŐL VALÓ MEGSZABADULÁS:***
Infrastruktúra, közművek, közlekedés	- A település területe érzékeny kategóriába tartozik felszín alatti víz állapota szempontjából - Mélyen fekvő területekre kiadott építési engedélyek - Meglévő víztározók tárolókapacitása kevés, így a nagy mennyiségű és hírtelen jött csapadék tárolása nincs megoldva	- Árvízkárok kivédése	
Idegenforgalom, üdülés	- helyspecifikus idegenforgalmi fejlesztések hiánya, ill. az adottságokkal ellentétes beruházások	- idegenforgalmi koncepció mentén való fejlesztés	- a koncepcióba nem illő elemekkel való felhagyás, „a kevesebb több” elvére alapuló koncentráció

1. JÖVŐKÉP

1.1. A TELEPÜLÉS JÖVŐKÉPE A TÁRSADALMI, GAZDASÁGI, TÁJI, TERMÉSZETI ÉS ÉPÍTETT KÖRNYEZETÉRE VONATKOZÓAN

Recsk átfogó jövőképe a fenntartható településfejlesztés érdekében az ásványvagyon kitermelés, valamint a táji, kulturális, örökségi értékeinek összehangolt hasznosítása, valamint a gazdaság jelentős részének helyi alapokra helyezése. Szerteágazó értékeinek összefoglaló jelmondata:

Recsk Észak-Magyarország kincsestára - föld felett és föld alatt

1.2. A TELEPÜLÉSFEJLESZTÉSI ELVEK RÖGZÍTÉSE

A település fejlesztési koncepciójának készítése során elsőként figyelembe kell venni az Európai Uniós alapelveket, melyek kiemelten érvényesítendők:

- **Fenntartható fejlődés**: csak hosszútávon fenntartható, társadalmi – gazdasági - környezeti szempontból kiegyensúlyozott, hosszútávon az önfinanszírozás megvalósítására képes, illetve arra esélyes fejlesztések célozhatók meg.

- **Esélyegyenlőség**: a megvalósítandó fejlesztések kedvezményezettje lehet a társadalom minden csoportja, annak érdekében, hogy az etnikai, nembeli, vallási, politikai nézetek szerinti és jövedelmi különbségek ne akadályozzák a megye lakosainak személyes fejlődését, gazdagodását, szociális érvényesülését, jóllétét.

- **Partnerség**: a fejlesztési koncepció a település szereplőinek összefogását, közös mozgósítását feltételezi, közös célok megvalósítására vonatkozik; a program megvalósítása során alapvető szükséglet a központi, a különböző szintű helyi intézmények, szervezetek, valamint a magán szféra együttműködése.

- **Addicionalitás**: a fejlesztési program bevonja a településen mozgósítandó saját erőt is, hiszen a hosszú távú cél elsősorban olyan programok támogatása, melyekben a kedvezményezettek saját forrásaikhoz kiegészítésként kapják a támogatást.

Recsk területfejlesztési koncepciójának fókuszában az a jövőkép áll, amelynek megvalósíthatóságát kívánatosnak, ambiciózusnak ugyanakkor reálisnak ítélik a társadalmi és gazdasági szereplők. Ehhez kiindulópontként szolgálnak a következő elvek:

- A fenntartható településfejlesztés környezeti összefüggésben elsősorban hosszútávú gondolkodást, az elsődleges erőforrások takarékosságát, ésszerű hulladékgazdálkodást, emberközpontú környezetalakítást és települési-táji revitalizációt, környezetbarát infrastruktúrát és ipart, szolgáltatást jelent, továbbá a „kompakt” és a „lassú település” elveinek érvényesülését.

- Társadalmi szempontból elsősorban az emberek alapvető igényeinek kielégítését kell szolgálni, amely kiterjed a közösségi részvétel, a döntéshozatal, a partnerség, a szolidaritás és egyéb, a helyi közösség érdekeit érintő kérdésre.

- Gazdaság területén a kiegyensúlyozott viszonyok megteremtését és fenntartását jelenti, ami stabil, innovatív, főként helyi erőforrásokra épülő helyi gazdaságot feltételez, amely kellően termelékeny és versenyképes, épít a saját település képzési-, és fejlesztői bázisára, valamint megbízható munkaerő utánpótlására.

2. CÉLOK

Minden élő települések jellemzője az állandó változás. Az Önkormányzat feladata a lakosság változó igényeinek minél teljesebb kielégítése, az emberhez méltó környezet feltételeinek megteremtése, valamint a közösségi- és magánérdekek összehangolása. Mindez a település szellemi-, környezeti- és tárgyi hagyományainak, adottságainak tiszteletben tartását, leghatékonyabb felhasználását, továbbá megújítását jelenti, és a szép, egészséges, kényelmesen használható települési környezet létrehozását célozza.

2.1. A TELEPÜLÉS ÁTFOGÓ FEJLESZTÉSÉT SZOLGÁLÓ CÉLOK MEGHATÁROZÁSA

Innovatív, versenyképes, helyi adottságokra épülő gazdaság fejlesztése

Elsődleges feladat, hogy a meglévő és létrehozandó táji és infrastrukturális adottságok kihasználása és a befektetés-ösztönző, gazdaságfejlesztő tevékenységek révén növekedjen a településen működő vállalkozások, illetve az általuk foglalkoztatottak aránya. Ennek feltétele a tartós munkanélküliek, hátrányos helyzetűek foglalkoztathatóságának további javítása, szakképzés bevezetése és sikeres alkalmazása.

A helyi gazdaság versenyképességét, tőkevonzó képességét jelentősen befolyásolja az üzleti környezet minősége, amihez kulcsfontosságú a kielégítő infrastruktúra mellett, a helyben meglévő tudás, a humán erőforrások, és a lehetőségekhez képest minél erősebb innovációs potenciál is.

A település adottságai mind táji, turisztikai, mind nyersanyag-vagyon szempontjából kiemelkedőek, a település jövője e két fő alapon nyugszik, ezért összehangolásuk szükséges. A bányák üzemeltetése során figyelembe kell venni a táji szempontokat, a felhagyott bányaterületeket rekultiválni kell, a turisztikai fejlesztéseket pedig lehetőség szerint a bányászat környezeti hatásaitól védett helyszíneken szükséges kialakítani.

Recsk népességmegtartó képességének javításához az is fontos, hogy folyamatos támogatással ösztönözzék a településen a mikro-, kisvállalkozások tevékenységének megújítását, hogy egyedi, innovatív szolgáltatásokat tudjanak nyújtani a saját területükön, illetve a település lakói számára.

Humán erőforrás fejlesztése

A megfelelően képzett, a munkára fizikai és mentális értelemben is képes és hajlandó emberek nélkül nincs sem gazdaság, sem fejlődés, tehát nem működhet, nem élhet a település.
Elengedhetetlen a közoktatás értékeinek megőrzése, a minőségi színvonal folyamatos emelésére való törekvés, a szakképzés piacképességének biztosítása, a magas szintű tudás helyi műhelyeinek létrejötte, érvényesülése, valamint a kultúra minden formája is.
Továbbá fontos a közoktatás keretein kilépni és az oktatás bármilyen más alternatív, szabad formáját lehetővé tenni, segíteni, hogy azt minél szélesebb társadalmi réteg a lehető legnagyobb hatásfokkal igénybe vehesse.
Az oktatás területeit első sorban a helyi adottságokra, a termelő és feldolgozó munkákra kell alapozni, mint például az ásványi nyersanyag kitermelés, kő feldolgozás, erdőgazdálkodás, fa feldolgozás, stb.

Energia-hatékony, szelíd településfejlesztés, - üzemeltetés, klímavédelem

Recsk nagyközség célja, hogy az energiahatékonyság szempontjainak bevezetésével a lakosság életkörülményei hosszú távon javuljanak. Az önkormányzatnak saját fejlesztései, beszerzései során példamutatóan kiemelten kell, hogy figyelembe vegye az energiahatékonyság szempontjait az építés, a felújítás és a településüzemeltetés területén. A fentiekhez szükséges egy energiastratégia elkészítése, amit az önkormányzat saját magára kötelező érvényűnek tart, és a település ingatlantulajdonosai, lakosai, befektetői stb. számára ajánlásokat tartalmaz.
A fentiek érdekében szükséges, hogy a lakosság körében is megvalósuljon egy szemléletváltás az energiahatékonysággal és zöld energiákkal kapcsolatban. A település közintézményeinek energiatudatos működtetése a szemléletformáláshoz hozzájárul, a lakosság számára példát mutat. Az önkormányzat saját forrásaival is támogatja a klímavédelmet elősegítő lakossági fejlesztéseket. Különböző energiatudatosságot erősítő közösségi és iskolai programokkal tovább növelheti a település lakosságának energia-hatékony szemléletét.
Recsk energia-hatékony településüzemeltetést tervez megvalósítani, ezért. A területfelhasználási döntésekben a takarékosságnak, az ésszerűségnek és az energiahatékonyságnak kell tükröződnie.
Az európai standardokat követő önkormányzati Fenntartható Energia Akcióprogram (SEAP), a település szintű energetikai stratégia bevezetése, kidolgozása szükséges az energiahatékonyság növelése érdekében.

Elfeledett kincseink feltárása, bemutatása

Recsk bővelkedik történelmi, építészeti és természeti kincsekben, melyek turisztikai látnivalók komplex kínálatát nyújthatják.

Rendkívüli érték a Jámbor Vilmos főhercegi főkertész által alkotott Arborétum maradéka, amelynek védettségét az önkormányzat a 14/2007 (12.13.) rendeletével, helyi jelentőségű védett természeti területként fenntartotta. A Jámbor Vilmos Arborétumot fel kell újítani, és látogathatóvá tenni.
Az államilag bevezetni tervezett kötelező Emlékpark-látogatással egybekötve az Arborétumban szintén tehető interaktív tanulmányi célú kirándulás.

Az egykori izraelita közösség imaháza, a Zsinagóga a Kossuth Lajos út 150. szám alatt található (298 hrsz.), ún. parasztház típus. Művelődéstörténeti értéke, sajátossága miatt megőrzendő, ismertető táblával legalább kívülről bemutatandó.

Szomszédos településekkel és a helyi civil szervezetekkel való összefogás

A szervezetek, települések összefogásának talán legszembetűnőbb előnye, hogy megnő a résztvevők száma. Ez nagyobb súlyt ad egy cél érdekében történő fellépésnek, ami erősíti az érdekérvényesítő képességet.
Sokan még ma sem látják világosan, hogy a civil szektor állapota és működése hatással van a fejlődésre egy adott térségben. Gyakran maguk a civilek sincsenek ezzel tisztában. Nagyon nehéz egy olyan települést, vagy térséget fejleszteni, amelynek társadalmi szereplői nem akarnak fejlődni, illetve nem abba az irányba szeretnének fejlődni, mint azt a döntéshozók elképzelik.
Több erőforrást is képesek egy cél mögé állítani, ha összefognak. Így közösen olyan eszközök is elérhetővé válnak számukra, amelyeket külön-külön, egyiküknek sem volt lehetősége elérni.
Az erőforrásoknak nemcsak a mennyisége, hanem a sokfélesége is megnő, így az együttműködésben hatékonyabb kombinációkban is felhasználhatók. Az erőforrások sokfélesége megnöveli az alkalmazkodó képességet, és a rugalmasságot.

Több résztvevő, több kapcsolattal, információs csatornával rendelkezik, márpedig az információ korunk egyik legfontosabb erőforrása.
Közös célcsoportnak rendezett programok azonos időpontban, vagy a szomszédos településeken megvalósított azonos turisztikai fejlesztések könnyen kiolthatják egymás hatását, érdemes a hasonló területen tevékenykedő partnerekkel előzetesen egyeztetni, vagy adott esetben közösen szervezni, egymás kínálatát kiegészítve fejleszteni. Recsk egy szorosan együttműködő hét településből álló mikrotérség tagja, ahol a különböző turisztikai kínálatok összerendezésével egy egységes és összetartozó, erős vonzerővel rendelkező turisztikai desztinációvá tudnak fejlődni a résztvevő települések.
Egyre több pályázat részesíti előnyben, vagy követeli meg a partnerséget a megvalósításban. Különböző hálózati konstrukciókban együttműködéssel, több pályázaton indulhat a szervezet, illetve nagyobb eséllyel.

2.2. RÉSZCÉLOK ÉS A BEAVATKOZÁSOK TERÜLETI EGYSÉGEINEK MEGHATÁROZÁSA

KÖZLEKEDÉSI HÁLÓZAT TERÜLETEI

Közterületi parkoló építése a település központjában
A Település központjában 24 sz. főút és 2411. j. közút csatlakozásában működő intézmények (iskola, rendőrség, gyermekjóléti szolgálat, könyvtár, önkormányzat) használói számára 20 férőhelyes parkoló építése szükséges a közlekedésbiztonság érdekében. Az Eger, Gyöngyös irányába buszközlekedést választók számára gépjármű leállási lehetőséget kell biztosítani.

Recsk - Szajla 24122 és 2411 számú összekötő út felújítása és építése
Recsk és Szajla települések közötti 24122 számjegyű földút szilárd burkolattal történő kiépítése szükséges a Heves megye szabályozási tervében szereplő 2411. számú út nyomvonalának részbeni felhasználásával. Megkönnyítve a szajlai lakosság munkába járását Recsk és Parád irányába.

Recsk kerékpárút fejlesztés
Recsk és Parád települések között, a Tarna- menti kerékpárút kiépítése mind turisztikai, mind a település belső közlekedési hálózatának fejlesztése céljából kiemelt jelentőséggel bír. Meg kell vizsgálni és a lehetséges nyomvonalra javaslatot kell tenni, valamint a készülő rendezési tervben szerepeltetni szükséges a kerékpárút Recsket feltáró szakaszát.

Települési úthálózati elemek fejlesztése
Belterületi vízrendezés, vízelvezető árkok burkolása szükséges az árvizek kártételeinek megelőzése érdekében, a belterület teljes egészén.

LAKÓTERÜLET, TELEPÜLÉSKÖZPONT, ALKÖZPONTOK

Közterület rehabilitáció
A település közterületeinek minősége nem csupán település-esztétikai kérdés, hanem helyi szociális és gazdasági – ezáltal pedig nemzetgazdasági – szinten is jelentős tényező.
A településépítészeti kvalitás, ezen belül a közterületek minőségének, állapotának a javítása, az utcaszépítés fontos és szükséges eszközök, azonban rendezésük a közlekedésszervezéssel, örökségvédelemmel, helyi gazdaságfejlesztéssel együttesen kezelve válik érdemivé.

Kiemelt figyelmet kell fordítani Recsken a patakok, mint ökológiai, táji és szerkezeti szempontból is meghatározó elemek rendezésére.
A település a patakokra van felfűzve. A patak ma is lánc lehetne, ami összetartja, összeköti a falut és központot képez. A víz az, ami a domborzattal együtt értelmezhetővé teszi a falu elhelyezkedését a tájban. Annak fő jellemzője, vonzereje legyen, a közösségi identitás, a faluhoz kötődés egyik fő eleme.
Annak érdekében, hogy a patakpart tehát egy "közösségi tér" legyen, a patakvölgyben egy sétaút kialakítását tervezi a Település, amely kapcsolatot teremt a patakkal a sétálni, pihenni vágyók számára, ugyanakkor megtartja a vízfolyás természetközeli állapotát.
A közterület rehabilitációs munkáihoz az alapanyagok (burkoló kövek, fa utcabútorok, szerkezetek) megfelelő szakipari oktatás után elkészíthetők a helyi közfoglalkoztatottak által is.

Recsk élhetőbbé tételéhez, a gyalogosok számára is használhatóvá válásához a település központján kívül kisebb alközpontok kialakítása – új funkciók megjelenésének engedése – is cél.
Később a rendezési terv feladata lesz, hogy a meglévő és tervezett intézmények, üzletek környezetének valódi, vonzó települési alközpontokká formálását biztosítsa. Fontos az alközpontok kialakítása céljából, hogy azok a központtal harmonizáló közterületi elemeket tartalmazzanak (utcabútorok, növénykiültetések), valamint amennyiben térburkolásra is sor kerül, az is a településközpontéval harmonizáló legyen. Ez a „központ-háló” biztosítja a különböző települési elemek összetartozását, ezáltal vizuálisan definiálja a település arculatát.

Tanoda program
A tanodák hátrányos helyzetű, kiemelten roma tanulókat támogató hátrány-kompenzáló kezdeményezések, amelyek az iskolai sikeresség elősegítése érdekében jöttek létre, és általában a civil szférához köthetők. A tanodák megalakulása mögött álló alapvető feltételezés, hogy a „hagyományos” iskola a hátrányos helyzetű és roma tanulók sajátos szükségleteihez nem alkalmazkodik megfelelően, amit egy eltérő szemléletű intézmény ellensúlyozhat, ugyanakkor lényeges, hogy a tanodák a közoktatási intézményekkel szorosan együttműködjenek. A tanodák a kötelező iskolai foglalkozások mellett, délután és/vagy hétvégenként, a tanulók önkéntes részvételével működnek. Az alacsony tanulási motiváció gyakran összefonódik magatartásai problémákkal, a magatartási zavarok gyakoribbak a tanulási problémákkal küzdő, illetve alacsony szocioökonómiai státuszú tanulók körében.
A társadalom felzárkózását, szemléletformálását, a környezet megbecsülését segítheti a közösségi kézműves műhely létrehozása is, ahol a kisgyermekes édesanyák (gyermekfelügyelet biztosítása mellett), fiatal felnőttek a mindennapi életben is hasznos tudást szerezhetnek meg. Ilyen lehet a varró- vagy a barkács műhely által vezetett foglalkozások. A képzési központ előadásai segíthetnek olyan szaktudás elsajátításában is, mely által új lehetőségek nyílnak a munka világában.
Recsken jelen van egy igen alacsony státuszú társadalmi réteg, melynek a beilleszkedésre, felzárkózásra esélyt kell adni. Tanoda létrehozása az oktatási felzárkóztatás e céljára alkalmas, ami akár a volt mozi vagy a régi iskola épületében is kialakítható.

Vállalkozóvá válás ösztönzése
A település nem csak a hátrányos szociális helyzetben lévők oktatását kívánja támogatni, hanem a fiatal, vagy kezdő helyi vállalkozók számára a modern, gyakorlatias ismeretek átadását is ösztönzi. A település és a helyi vállalkozók közös célja a vállalkozások profitábilis működése és hosszú élettartama. Napjaink gyors fejlődése folyamatos egyéni szinten is olyan folyamatos ismeret-fejlesztést követel, amire a közoktatás keretei között nem lehet szert tenni. Jelentős előnyökkel jár számukra egy olyan "tudásközpont" létrehozás és fenntartása, ahol rugalmas keretek között, aktuális vállalkozási, jogi, informatikai ismeretek szerezhetők, illetve a meglévő ismeretanyag frissíthető, bővíthető. A "tudásközpont" nem igényel jelentős infrastrukturális fejlesztést, akár az Önkormányzat

egyik meglévő épületében is létrehozható, vagy önálló, használaton kívüli épületben is kialakítható (pl. régi iskola épülete).

A vidék népességmegtartó képességének növelése és a mezőgazdasági termelő tevékenység hosszú távú megtartásának feltétele a fiatal mezőgazdasági termelők gazdaságalapításának, valamint a birtokstruktúra átalakításának előmozdítása, a mezőgazdasági munkaerő korstruktúrájának javítása. Recsk nagyközség ezt felismerve az agrár ágazatban is ösztönözni és a vállalkozási ismeretekkel, vállalkozások beindításához adott segítségnyújtással (pl. pályázati tanácsadás) támogatni kívánja a fiatal gazdálkodókat.

Szegregált területek rehabilitációja

A Hunyadi János út végén található a település leginkább szegregált lakóterület-része, ahol a házak egy része már lakhatásra alkalmatlan, veszélyes. Az Önkormányzat keresi a lehetőségeket az ilyen házakban lakók számára, az utca más részein kisebb, 3-4 lakásos társasházak építésére a legszegényebb családok számára.

Helyi alapokon nyugvó kreatív ipar ösztönzése

A kreatív ipar, mint fogalom és jelenség, egyre inkább kezd előtérbe kerülni, egyre többen foglalkoznak ezzel a témával, hiszen a gazdaság szempontjából igen fontos szerepe van. Egy folyamatosan növekvő méretű és jelentőségű szektorról beszélhetünk, amelyben ugyanúgy megjelennek hagyományőrző területek (pl. szövés, népzene), mint a mai kor vívmányait használó művészeti ágak (pl. fotózás, webdesign). A kreatív és kulturális termékek piacára egyértelműen jellemző a fogyasztók motivációjának sokasodása. A kreatív piac a hagyományos piaci megközelítéssel nem ragadható meg. Támogatásuk és fejlesztésük szükséges, aminek megszervezése a település vezetésének a feladata.

Recsk és környéke természeti adottságainak, kultúrájának és a felhalmozott tudásnak köszönhetően kiváló alapot nyújthat a kreatív iparágakban tevékenykedő fiatalok számára, ami által a település népességmegtartó, - növelő képessége is pozitív irányba mozdulhat.

A helyi nyersanyagok (kő, fa, vagy jövőben például a kender) kitermelésének, termesztésének, feldolgozásának össze kell kapcsolódnia a kreatív feldolgozási módokkal is. A helyi anyagok így mind az alacsony végzettségűek, mind a magasabb iskolai végzettséggel rendelkező, fiatal vállalkozók számára is munkalehetőséget adhatnak.

Célszerű szakemberek bevonásával egy Inspirációs gyűjtemény összeállítása, ami a helyi alapanyagok feldolgozási lehetőségeire ad javaslatokat az aktuális trendek és fogyasztói igények figyelembe vételével. (Például: 1. Andezit kitermelés – egyedi kockakő, térkő készítés közterületek burkolásához - egyedi készítésű, mintával faragott kövek kertépítéshez. 2. Kender termesztés - pozdorjából bútor kenderbeton, szigetelőanyag készítés - háncsból textilipari alapanyag, kézműves, egyedi tervezésű textilekhez, bútor kárpitokhoz, stb.)

Önkormányzati tulajdonú intézmények energiahatékonysági beruházásai

Általános iskola, központi konyha, önkormányzati hivatal fűtéskorszerűsítés, szigetelés, nyílászáró cseréje időszerű (Kossuth Lajos út 142. hrsz: 321/1; 321/2; 995/1.)

A sportpálya és öltözőépület felújítása is fontos lenne a település életében, mivel több sportrendezvénynek is helyszíne. Jelen állapotában az öltöző már a helyiek kiszolgálását is nehezen látja el.

Piactér kialakítása

Település kereskedelmi központjában, a Vásártéren, termelői piac kialakítása, szilárd burkolattal, fedett árusítóhelyekkel, illemhelyekkel, hulladéktárolási lehetőségek megteremtésével.
Recsk, Vásártér 936 hrsz. (közútként van nyilvántartva)

TURISZTIKAI TERÜLETEK

Örökségünk bemutatása

A település célja egy olyan turista útvonal megtervezése, amelyen keresztül bejárhatóak lesznek az országos hírű és helyi jelentőségű örökségi értékek. Ezeken a helyeken, objektumokon kívül az útvonalra egyéb értékek is felfűzhetők.
Recsk tagja a Palóc Út Kulturális Turisztikai Klaszter Egyesületnek. Gazdag és még élő hagyományainak, Recsk palóc identitásának bemutatását és az iskolások számára lehetővé váló megismerését szeretné ösztönözni a település.

Recski Nemzeti Emlékpark

A Parlament határozata alapján minden közoktatásban tanuló diák egyszer, kötelező iskolai foglalkozás keretében eljutnia a recski Nemzeti Emlékparkba. A történelmi emlékhely korszerűsítése, barakkok felújítása látogatóközpont, parkoló kialakítása. A történelmi események bemutatását életszerűvé, interaktívvá kell tenni, annak érdekében, hogy a fiatalok minél pontosabban megismerhessék azt.

Volt zsinagóga bemutatása (Kossuth u. 150., 298 hrsz.)

Az egykori izraeli egyházközösség imaházának karbantartása, az évek során az épületet használó egyházak bemutatása. Az épület helyi művelődéstörténeti értékeket, sajátosságokat hordoz.

Jámbor Vilmos Arborétum

Az arborétum növényzetének megújítása, infrastruktúra kialakítása (esőbeálló,információs táblák,) fogadó és bemutató épület építése.

Kanázsvár (Mátraderecske-Recsk)

A Mátraderecske-Recsk határán, de Mátraderecske területén álló, 13. században épült vár romjának részletes bemutatása, a turisztikai útvonalakba való bekapcsolása településközi együttműködéssel tervezett, melyhez a vár építéstörténeti kutatásának folytatása is szükséges.

Jóléti tavak

Parád és Recsk települések közigazgatási határa mentén tavak létrehozása elsődlegesen árvízvédelmi céllal, másodlagosan szabadidős, sport célú hasznosítással, jelentős turisztikai potenciált képezve.

REKREÁCIÓS TERÜLETEK

Protonközpont létrehozása

Recsk községben, a Búzás-völgyi-tó északkeleti oldalán befektető tervezi létrehozni Magyarország első, tisztán klinikaként működő nemzeti protonközpontját rákgyógyászati célokra. Ez a központ az ambuláns módon végzett protonsugár kezelésre fog szakosodni. A beruházás illeszkedik Recsk hosszútávú településfejlesztési elképzeléseibe, megvalósulásában együttműködő partnerként részt vesz.

TERMELŐ GAZDASÁGI TERÜLETEK

Felhagyott, szüneteltetett bányaterületek

A Lahóca (Recsk-I.), a Diabáz Baj-pataki (Recsk-V.), a Györke-tetői andezit bánya, és a Valéria-hegyi (Recsk-II.) szünetelő andezit bányák telkeit olyan minőségben szükséges rekultiválni, tájképileg olyan állapotba kell hozni, hogy azok a főbb utakról ne látszódjanak, a tájba belesimuljanak.
Területükre részletes tájrendezési terv készítése szükséges, amely vizsgálja a bányászat folytatásának módját, lehetőségeit, valamint javaslatot ad a terület tájesztétikai rendezésére.

Működő bányaterületek és kapcsolódó területei

A Recsk-II. színesfém és ércbánya területe részben Mátraderecskén található. A kiépített bányászati infrastruktúra, a kapcsolódó területek Recsken találhatók. A település célja a bányát üzemeltetők részére telephelyet biztosítani, az itt dolgozók számára élhető lakóterületet kínálni.
Az ércbánya lakótelep rehabilitációja, ezen belül kiemelten a villamos energia hálózat felújítása és a szennyvízcsatorna kiépítése a közeljövőben indokolt.

Erdőterületek

A település célja az erdőgazdálkodás révén a recski bútorgyártás számára helyi faanyag biztosítása, a vállalkozások helyi faanyag-felhasználásának ösztönzése. Az Egererdő Zrt a belföldi iparifa ellátást hangsúlyozottan kezeli, mivel számukra fontos a helyi kis üzemek alapanyaggal való ellátása, hogy munkát tudjon adni a környezetében lakó embereknek.

FELDOLGOZÓ, GYÁRTÓ , KERESKEDELMI ÉS SZOLGÁLTATÓ GAZDASÁGI TERÜLETEK

A Település hosszú távú célja a hatályos településszerkezeti tervében kijelölt gazdasági területek megtartása, igényekhez igazított bővítése, lehetőség szerinti tájba illesztése, és megfelelő építészeti színvonalon való kialakításuk szabályozása. Szükséges ez annak érdekében is, hogy Recsk fogadóképét, így a településről alkotott első benyomást a főbb utak mentén ne kusza gazdasági épületek halmaza határozza meg.

MEZŐGAZDASÁGI TERÜLETEK

Helyi adottságokon alapuló, fenntartható mezőgazdaság

A település termőföldjei viszonylag gyenge minőségűek, de a gyepterületek megfelelőek legeltetésre, a szántók, gyümölcsösök kis léptékű, családi gazdálkodásra. Ezek támogatása, ösztönzése a mozaikos tájhasználat érdekében indokoltak. A háztáji gazdálkodási forma - kiegészülve különböző agroszociális gazdasági modellekkel - közösségformáló erő lehet a falvakban, segítve a helyi élelmiszerellátást, vagy akár a részleges energiaellátást. A hájtáji gazdaságokban megtermelt élelmiszerekkel, mezőgazdasági termékekkel a gazdaságokat működtető családok élelmiszer-önellátását biztosítható.

Recsk földrajzi és természeti adottságai kiváló lehetőséget biztosítanak a minőségi gyümölcs, különösképpen az alma, körte, szilva termesztésére, valamint kereskedelemére. A gyümölcstermesztési ágazat az egyéb mezőgazdasági ágazatokhoz képest egységnyi területen kedvezőbb termelési érték termelő képességgel, ezzel együtt - a betakarítás, áru-előkészítés magas élőmunka igénye miatt - kedvezőbb foglalkoztató- és eltartó képességgel rendelkezik. Recsk célja a jelenleginél korszerűbb technológiák alkalmazása, korszerű ültetvények kialakítása, fajtaválaszték korszerűsítése, termésátlagok és minőség javítása, öntözés korszerűsítése, az új, innovatív és környezetbarát termesztési technológiák és termesztési módok elterjesztésének támogatása.

Az egykor világhírű, később megszűnő hazai (főként kompolti) ipari kendertermesztés napjainkban kezd újraéledni. Recsk meglévő szántóföldjeinek egy részén támogatja a kender termesztését, helyi ipari felhasználása azonban olyan nagymértékű lehet, hogy célszerű a szomszédos településekkel összefogva újraindítani a "kenderipart", amelyben Recsk főként az alapanyag termelést (tisztított magot és kenderkóró) szervezni meg és végezni el. A feldolgozást és a feldolgozott termékek értékesítését a térségi kis- és középvállalkozások, szövetkezetek vállalhatják.

A kender felhasználási spektruma rendkívül széles, az előállítható termékek száma ötvenezer körül van. Pozdorjája a helyi bútorgyártáshoz, és bútorszövet készítéséhez kiválóak, készíthető belőlük hőszigetelő anyag, akár az önkormányzat intézményeinek energetikai korszerűsítéséhez, vagy rendkívüli nedvszívó képessége miatt alomként a legjobb, így a helyi állattartásnál is felhasználható. A pozdorja egyre gyakoribb felhasználási módja a kenderbeton, ami kiváló építőipari alapanyaggá teszi.

Az állattartás és szántóföldi termelés főleg a háztáji gazdaságokra jellemző, és zömében a takarmányfélékre korlátozódik. A kedvező természeti adottságok ellenére a nagy hagyományokkal rendelkező extenzív állattenyésztés (juh, kecske, húshasznú szarvasmarha, ló) és a vadgazdálkodás visszaszorult, lehetőségei nincsenek kihasználva. Mindezekért fontos célkitűzés az állattartó gazdaságok versenyképességének javítása, az ágazat foglalkoztatotti számának növelése és a hozzáadott érték termelésének fokozása új, innovatív és környezetbarát technológiák elterjesztésének támogatása révén. Természetesen ezen ágazat esetében is előtérbe kell helyezni azokat a beruházásokat, melyek a hatékonyabb energiafelhasználást hivatottak elősegíteni.

2.3. A JÖVŐKÉP, AZ ÁTFOGÓ CÉL ÉS A RÉSZCÉLOK KAPCSOLATA

	Recsk Észak-Magyarország kincstára - föld felett és föld alatt					
Innovatív, versenyképes, helyi adottságokra épülő gazdaság fejlesztése	Helyi alapokon nyugvó kreatív ipar ösztönzése	Jóléti tavak kialakítása	Protonközpont létrehozása	Bányaterületek tájtudatos fejlesztése	Fa, mint a helyi bútorgyártás alapanyaga	Helyi adottságokon alapuló, fenntartható mezőgazdaság
Humán erőforrás fejlesztése	Tanoda program	Vállalkozóvá válás ösztönzése	Helyi alapokon nyugvó kreatív ipar ösztönzése			
Energia-hatékony, szelíd településfejlesztés, -üzemeltetés, klímavédelem	Települési úthálózati elemek fejlesztése	Szegregált területek rehabilitációja	Önkormányzati tulajdonú intézmények energiahatékonysági beruházásai	Alközpontok létrehozása	Fa, mint a helyi bútorgyártás alapanyaga	Helyi adottságokon alapuló, fenntartható mezőgazdaság
Elfeledett kincseink feltárása, bemutatása	Közterület rehabilitáció	Örökségünk bemutatása				

2.2.1. *A fejlesztési célok értelmezése az egyes településrészekre*

Települési terület:

A település meglévő lakó- és központi területe, melynek funkcióit, komfortját (közterületi minőségét), valamint - gyalogosan bejárható - turisztikai látványosságait szükséges fejleszteni.

Rekreációs településrész:

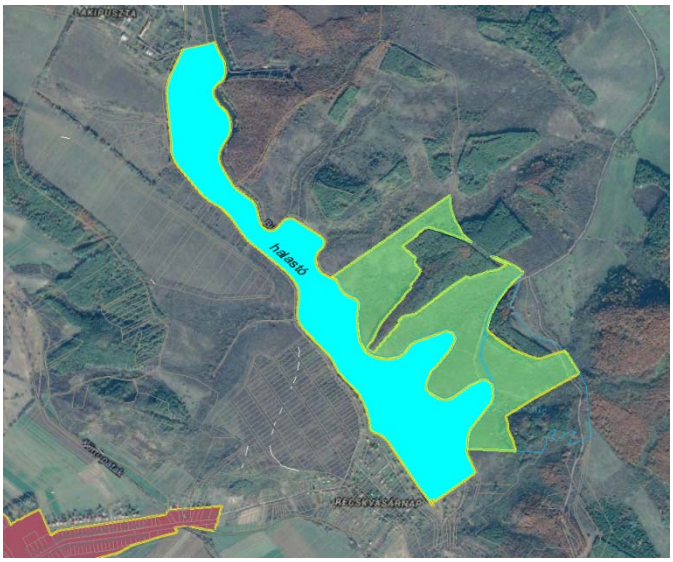

A Búzás-völgyi-tó északkeleti oldalán befektető tervezi létrehozni Magyarország első, tisztán klinikaként működő nemzeti protonközpontját rákgyógyászati célokra.
Az Önkormányzat partnerként vesz részt.
A project célja egy protonsugárzást alkalmazó Magyar Nemzeti Rákterápiás Központ létrehozása és üzemeltetése.
Ez a központ az ambuláns módon végzett protonsugár kezelésre fog szakosodni. A beruházás illeszkedik Recsk hosszútávú településfejlesztési elképzeléseibe, megvalósulásában együttműködik.
Ez lesz Magyarországon az első, száz százalékban klinikai protonterápiás központ, és emiatt országos jelentőséggel bír majd. A protonterápiás központ szorosan együttműködik tudományos, technikai és klinikai téren a budapesti egyetemi klinikával és Európa, valamint a Tengerentúl vezető protonterápiás intézményeivel is.

Természetközeli turisztikai terület:

A Búzás-völgyi-tó délnyugati oldalán olyan, a minimális infrastruktúrát igénylő turisztikai terület kialakítása a cél, ami a látogatóktól és az ott megszállóktól természetközeli életmódot igényel. Ez, valamint az itt eltöltött "lassú idő" által valódi kikapcsolódást nyújt a szerényebb anyagi keretekkel rendelkező turisták, családok, fiatalok, diákok számára is.
A terület fejlesztésének elsődleges célja, hogy sátras kemping, vagy maximum faházas szálláshelyek épüljenek, a szükséges kiegészítő funkciókkal. A lassú, természetközeli turizmus közel áll a lovas turizmus is, így a nagyobb birtokmérettel rendelkező lovasturisztikai területek kijelölése is itt valósulhat meg.

Ércbánya és lakótelepe:

A Recsk-II. színesfém és ércbánya területe részben Mátraderecskén található. A kiépített bányászati infrastruktúra, a kapcsolódó területek Recsken találhatók. A település célja a bányát üzemeltetők részére telephelyet biztosítani, az itt dolgozók részére élhető lakóterületet kínálni.
Az ércbánya lakótelep rehabilitációja, ezen belül kiemelten a villamos energia hálózat és gáz hálózat felújítása a közeljövőben indokolt.
Mivel a lakótelep egy elkülönült, önálló településrészt képez a bányához kapcsolódva, annak kiszolgáló, alközponti funkcióit is fejleszteni kell.

Gazdasági központ:

A település gazdasági telephelyei nem koncepcionálisan, hanem "véletlenszerű " helyeken alakultak ki, kisebb-nagyobb, mára beékelődött területeken, ezáltal nincs egy kimondott gazdasági központja Recsknek. Az igények és technológiák azonban napjainkra megkívánják a területi fejlődést is, így a település egy nagyobb, egybefüggő területen, a Nemzeti Emlékparkhoz vezető út mentén jelöli ki a

jövőben fejleszteni szándékozó társaságok számára a gazdasági központot. Mivel ez egy jelentős útvonal a településen, fontos a kialakuló telephelyek megjelenése, növényzettel való takarása, zavaró hatásainak mérséklése.

3. KIINDULÓ ADATOK A TOVÁBBI TERVEZÉSI FELADATOKHOZ

3.1. A STRATÉGIÁHOZ ÉS A TELEPÜLÉSRENDEZÉSI ESZKÖZÖK KÉSZÍTÉSÉHEZ SZÜKSÉGES TÁRSADALMI, GAZDASÁGI ÉS KÖRNYEZETIADATOK MEGHATÁROZÁSA

Jelen településfejlesztési koncepció Recsk nagyközség Integrált településfejlesztési Stratégiájával együtt készül. Ugyanekkor elkészült a Megalapozó vizsgálat, mely a 314/2012. (XI. 8.). Korm. rendelet 1. mellékletében előírt tartalmi követelményeknek megfelelően –a 2011-es statisztikai adatok felhasználásával – készült, így valamennyi társadalmi, gazdasági és környezeti adatokat tartalmaz, amely az Integrált Településfejlesztési Stratégia és településrendezési eszközök elkészítéséhez szükséges.

3.2. A MEGHATÁROZOTT TERÜLETIGÉNYES ELEMEK ALAPJÁN, JAVASLAT A MŰSZAKI INFRASTRUKTÚRA FŐ ELEMEINEK TÉRBELIRENDJÉRE ÉS A TERÜLET-FELHASZNÁLÁSRA IRÁNYULÓ TELEPÜLÉSSZERKEZETI VÁLTOZTATÁSOKRA

Közúti közlekedés

A Heves Megyei Területrendezési terv feltünteti a nagy távlatban tervezett észak-dél irányú Tarna-völgyi út lehetséges nyomvonalát, mely a település keleti közigazgatási határa mentén került kijelölésre.
Javasolt a 24122 j. út Recsk és Szajla települések közötti külterületi, jelenleg földútként üzemelő szakaszának megépítése, ezzel a jelenleg hiányzó észak-keleti irányt biztosító kapcsolat valósulna meg.
A Heves Megyei Területrendezési terv alapján tervezett továbbá a 2411 j. út Recsk elkerülő útként történő megvalósítása, mely a település keleti belterületi határától észak felé indulva a 24122 j. út elérését követően nyugati irányban haladva Recsk külterületén csatlakozna a Mátraderecske felé haladó jelenleg meglévő úthoz. Így a 2411 j. út új szakasza válna az országos közúthálózat részévé.
A Recsk déli belterületi határára épült gyűjtőút, a település keleti határa környezetétől indulva nyugat felé a Várbükki útig került megvalósításra, amely továbbépítése esetén a település nyugati oldalán visszakötve a 24 sz. főúthoz a jövőben a település déli elkerülő útjaként is funkcionálhat. Közlekedésfejlesztési szakmai szándék esetén akár a 24 sz. főút új, települést elkerülő nyomvonalaként is kiépítésre kerülhetne.
Recsk tágabb térségét érintő egyéb országos közlekedési fejlesztési tervekben szerepel Eger elérése gyorsforgalmi úthálózaton (M25 sz. út), és a 2501 j. Eger (keleti) elkerülő út megvalósítása, mely tervezése a Nemzeti Infrastruktúra Fejlesztő Zrt. beruházásában lezárult.
Recsk térségében az országos úthálózaton fenntartás jellegű beavatkozások, rekonstrukciók szükségesek.
Célszerű a jelenleg burkolatlan földutak szilárd burkolattal történő kiépítése, a gyalogutak kijelölése és szintén szilárd burkolattal történő ellátása. A hiányzó járdakapcsolatokat javasolt kialakítani.
A településen javasolt a belterületen a forgalomtechnikai kialakítás felülvizsgálata.

Közműhálózat fejlesztése

Az úthálózat és csapadékvíz elvezető árkok felújítása, fejlesztése előtt az érintett szakaszokon a vízi közművek szükség szerinti rekonstrukcióját el kell végezni.
A közművel el nem látott Fejlesztési területek közműigényeit biztosítani kell.

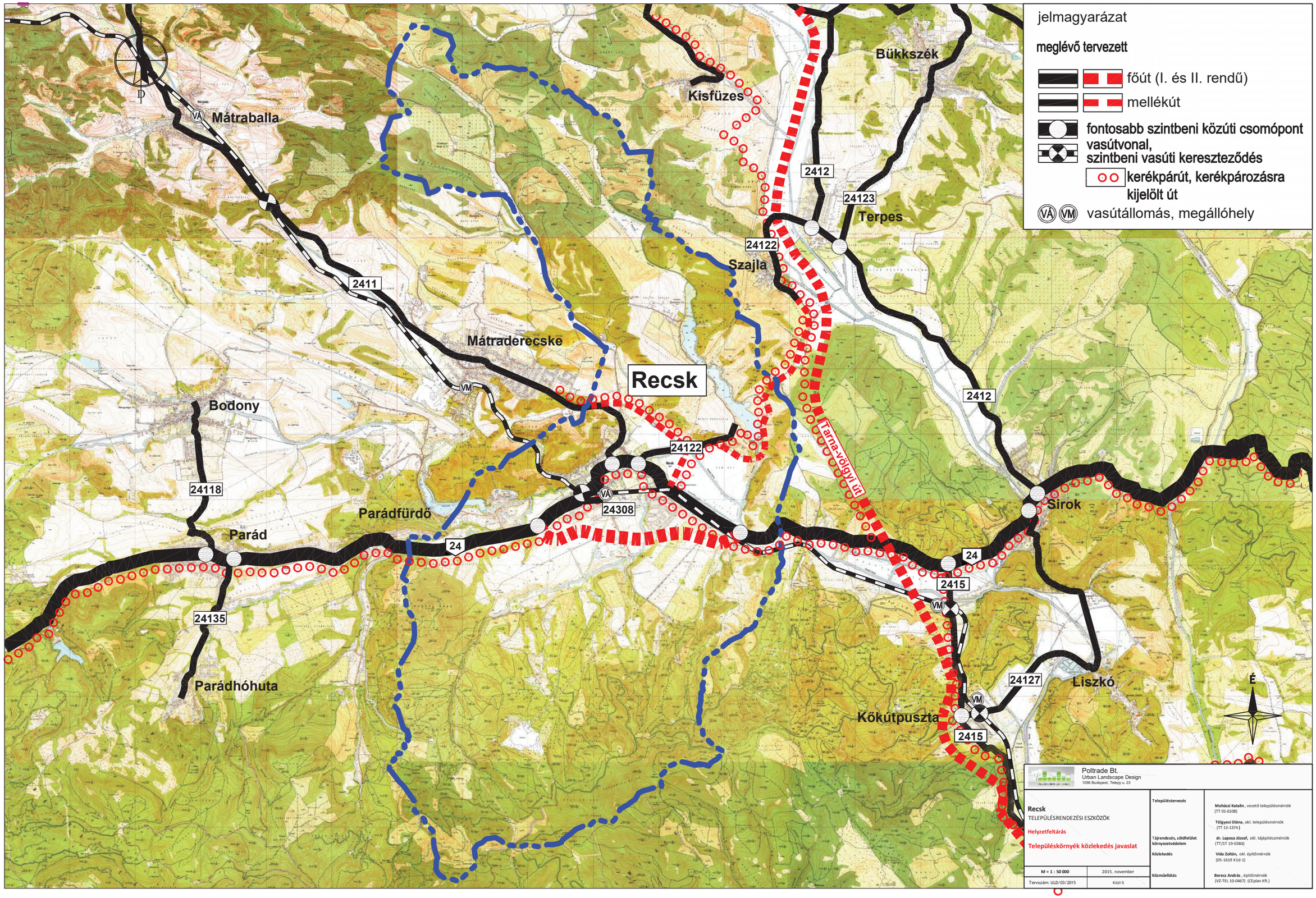
jelmagyarázat
meglévő tervezett
főút (I. és II. rendű)
mellékút
fontosabb szintbeni közúti csomópont
vasútvonal,
szintbeni vasúti kereszteződés
kerékpárút, kerékpározásra kijelölt út
VA VM vasútállomás, megállóhely
Mátraballa
Kisfüzes
Bükkszék
Terpes
Szajla
Mátraderecske
Recsk
Bodony
Parádfürdő
Parád
Parádhóhuta
Sirok
Liszkó
Kőkútpuszta
Tarna-völgyi út
2411
2412
24123
24122
24118
24308
24
24135
2415
24127
É
Poltrade Bt.
Urban Landscape Design
1096 Budapest, Telepy u. 23
Recsk
TELEPÜLÉSRENDEZÉSI ESZKÖZÖK
Helyzetfeltárás
Településkörnyék közlekedés javaslat
M = 1 : 50 000
2015. november
Tervszám: ULD/03/2015
Közl-5
Településtervezés
Mohácsi Katalin, vezető településmérnök (TT 01-6108)
Tölgyesi Diána, okl. településmérnök (TT 13-1374)
Tájrendezés, zöldfelület környezetvédelem
dr. Laposa József, okl. tájépítészmérnök (TT/1T 19-0384)
Közlekedés
Vida Zoltán, okl. építőmérnök (05-1619 K1d-1)
Közműellátás
Berecz András, építőmérnök (VZ-TEL 10-0467) (CEplan Kft.)

Vasúti közlekedés

A vasúti közlekedés tekintetében javasolt megvizsgálni, hogy a települést érintő Kisterenye - Kál-Kápolna vasútvonal újra bevonása a tömegközlekedésbe, gazdaságosan megoldható-e. A vasútvonal átszeli a Mátra legszebb és legtisztább levegőjű vidékeit. A vonal teljes hosszában egymást érik a turisztikai nevezetességek. Nincs a vonalnak olyan települése, ahol a kirándulók, diákcsoportok, kerékpáros turisták ne találnának érdekességet, kuriózumot, látnivalót. Egy jó menetrenddel és a személyvonatok visszaállításával, vasúti turizmus marketinggel az utaslétszám egész évben növelhető lehetne.

Felülvizsgálandó, hogy amennyiben a személyforgalom nem történik a vonalon, a teherforgalom milyen módon tehermentesíthetné a közúthálózati áruszállítást. A vasúti közlekedés teherforgalmi fejlesztése sürgető és kiemelt jelentőségű Kál-Kápolna és Recsk között.

Közösségi közlekedés

A tömegközlekedés fejlesztését javasolt a forgalmi igényekhez igazítani. Megvizsgálható, hogy közvetlen távolsági autóbusz közlekedés biztosítására van-e igény Recsk és Szajla szomszédos települések között, mivel jelenleg ez a viszonylat a kiépítetlen út miatt hiányzik. Recsk belterületén megvizsgálandó, hogy indokolt-e újabb buszmegálló helyek kijelölése a település megállóhelyekkel kedvezőbb lefedettsége érdekében. Buszmegálló lehetséges helyét a település közlekedési javaslat tervlapja tartalmazza.

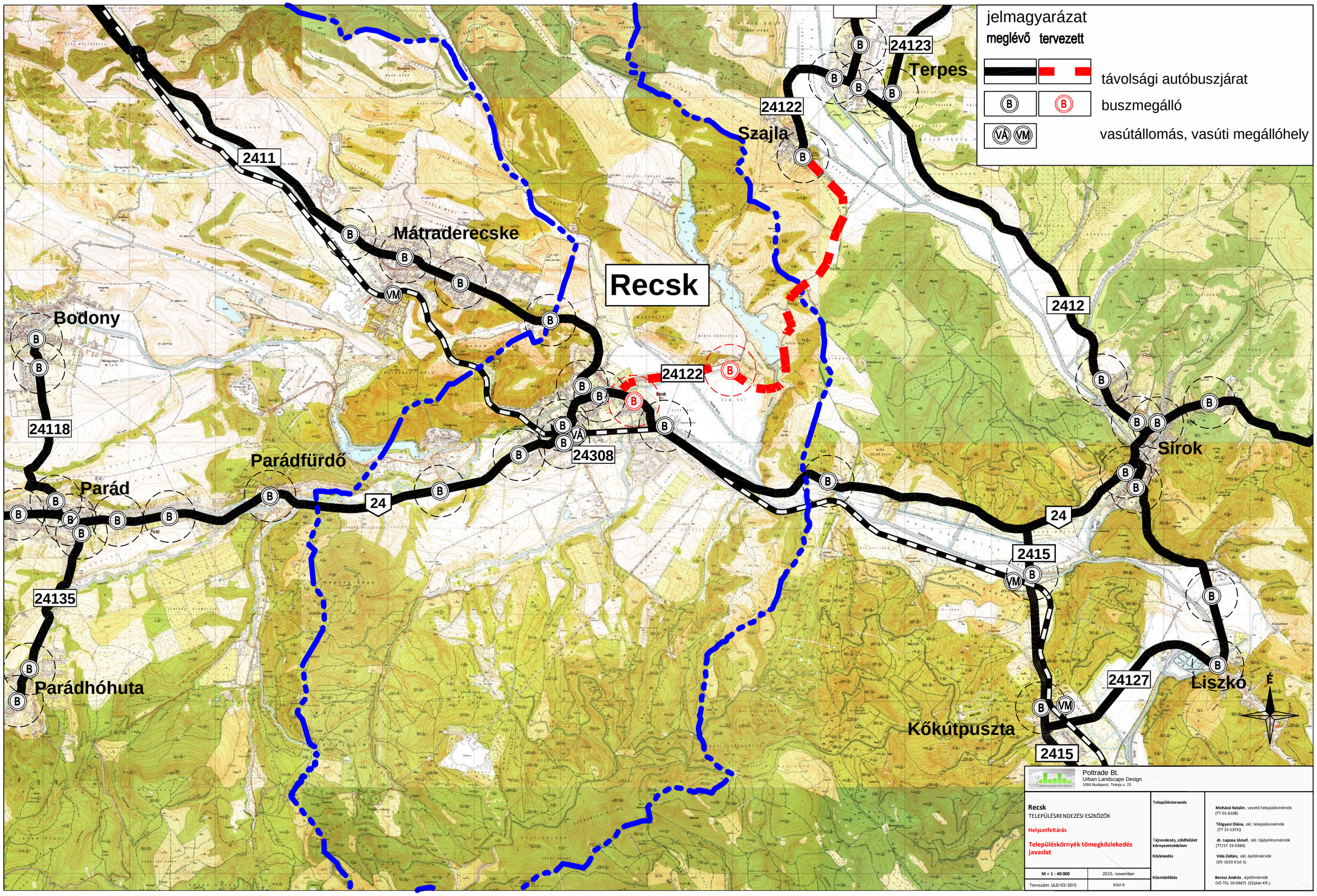
jelmagyarázat
meglévő tervezett
távolsági autóbuszjárat
buszmegálló
vasútállomás, vasúti megállóhely
Recsk
Mátraderecske
Szajla
Terpes
Bodony
Parád
Parádfürdő
Parádhóhuta
Sírok
Liszkó
Kőkútpuszta
2411
2412
24
24118
24135
24122
24123
24308
2415
24127
É
Poltrade Bt.
Urban Landscape Design
1096 Budapest, Telepy u. 23
Recsk
TELEPÜLÉSRENDEZÉSI ESZKÖZÖK
Helyzetfeltárás
Településkörnyék tömegközlekedés javaslat
M = 1 : 40 000
2015. november
Tervszám: ULD/03/2015
Közl-6
Településtervezés
Tájrendezés, zöldfelület környezetvédelem
Közlekedés
Közműellátás
Mohácsi Katalin, vezető településmérnök (TT 01-6108)
Tölgyesi Diána, okl. településmérnök (TT 13-1374)
dr. Laposa József, okl. tájépítészmérnök (TT/1T 19-0384)
Vida Zoltán, okl. építőmérnök (05-1619 K1d-1)
Berecz András, építőmérnök (VZ-TÉL 10-0467) (CEplan Kft.)

Kerékpáros közlekedés

Recsk közvetlen térségében az Országos Területrendezési terv és a Heves Megyei Területrendezési terv országos jelentőségű kerékpárút és térségi jelentőségű kerékpárút fejlesztést tartalmaz.

A település térségét érinti a tervezett térségi jelentőségű kerékpárút hálózat II. eleme (megyehatár - Istenmezeje - Erdőkövesd - Pétervására - Kisfüzes - Szajla - Sirok - Tarnaszentmária - Verpelét - Feldebrő - Aldebrő - Tófalu - Kápolna - Kompolt - Kál - Erdőtelek - Tenk - Átány – Hevesvezekény), azaz a tervezett Tarna-völgyi út mentén. Ezen keresztül elérhető a település térségétől délre haladó a tervezett országos jelentőségű 3. Kelet-magyarországi kerékpárút, 3.A szakasza (Gyöngyös - Markaz - Kisnána - Egerszalók - Eger - megyehatár - Mezőkövesd - Poroszló - Tiszafüred - Hortobágy - Nádudvar - Hajdúszoboszló - Debrecen - Nyírábrány - Nyírbátor - Csengersima – Tiszabecs), mely csatlakozik a 4. Tiszamente kerékpárút, 4.A szakaszhoz: (Szlovákia) - Tornyosnémeti - Hidasnémeti - Gönc - Telkibánya - Bózsva - Pálháza - Füzérradvány - Mikóháza - Sátoraljaújhely - Sárospatak - Bodrogolaszi - Vámosújfalu - Olaszliszka - Szegilong - Szegi - Bodrogkisfalud - Bodrogkeresztúr - Tarcal - Tokaj - Tiszaladány - Tiszatardos - Tiszalök - Tiszadada - Tiszadob - Tiszaújváros - Tiszapalkonya - Tiszatarján - Tiszakeszi - Ároktő - Tiszadorogma - Tiszabábolna - megyehatár - Poroszló - Sarud - Kisköre - megyehatár - Tiszasüly - Kőtelek - Nagykörű - Szolnok - Tószeg - Tiszavárkony - Tiszajenő - Tiszakécske - Lakitelek - Tiszaalpár - Csongrád - Baks - Ópusztaszer - Sándorfalva - Szeged - Röszke - (Szerbia).

Heves Megye Területrendezési Terve a 24 sz. II. rendű főút mentén így Recsk területén is tartalmazza térségi jelentőségű kerékpárút létesítését, amely megvalósítása a közeljövőben már javasolt, így Eger összekötésével a kerékpáros turizmus élénkítését is elősegítheti, valamint a település belterületi részét is csatlakoztathatja a kijelölt országos és térségi jelentőségű kerékpárút hálózathoz.

Javasolt továbbá a szomszédos Mátraderecske felé is turisztikai jellegű kerékpárutat létesíteni.

Gyalogos közlekedés

A belterületen javasolt a gyalogosok és kerékpáros forgalmat elősegítő biztonságos közúti keresztmetszet és forgalomtechnika kialakítása. Javasolt a gyalogos utak szilárd burkolattal történő kiépítése.

Parkolás

Javasolt a településen a megfelelő számú és kiépítettségű parkolóhelyek kialakítása különös tekintettel az intézmények (pl. Polgármesteri Hivatal) és szolgáltató létesítményeknél jelenleg hiányzó férőhelyek biztosítása érdekében.

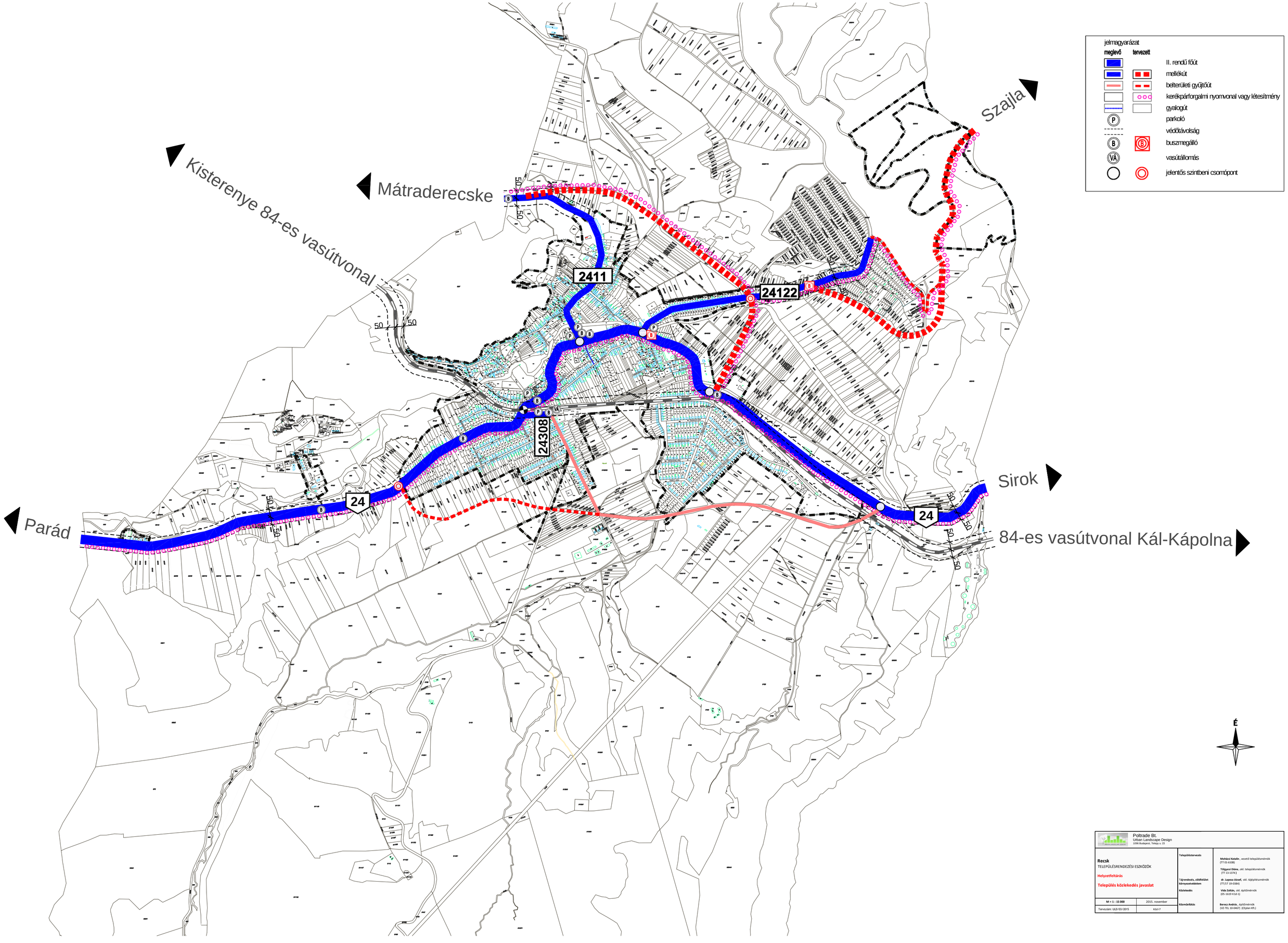

Poltrade Bt.
Urban Landscape Design
1096 Budapest, Telepy u. 23

Recsk
TELEPÜLÉSRENDEZÉSI ESZKÖZÖK

Helyzetfeltárás

Település közlekedés javaslat

M = 1 : 15 000	2015. november
Tervszám: ULD/ED/2015	Kézi-7

Településtervezés
Mohácsi Katalin, vezető-településmérnök (TT 01-6108)
Tóágyesi Diána, okl. településmérnök (TT 13-1374)

Tájrendezés, zöldfelület környezetvédelem
dr. Laposa József, okl. tájépítészmérnök (TT/LT 19-0384)

Közlekedés
Vida Zoltán, okl. építőmérnök (ÉÍ-1619 K16-1)

Közművesítés
Berecz András, építőmérnök (VZ-TEL 10-0467) (CEplan Kft.)

KÖZMŰVEKET ÉRINTŐ FEJLESZTÉSI IGÉNYEK

Vízellátás

A vízellátó hálózattal kapcsolatos fejlesztési tervek:

A települési vezetékhálózat jelentős része azbesztcement anyagú, melynek rekonstrukcióját fokozatosan el kell végezni. Az ÉRV ZRt. mint üzemeltető rövid távú elképzelései között szerepel a Recsk, Kőbánya lakóterület elosztó hálózatának rekonstrukciója, valamint a Recsk, Kossuth úti DN200-as vezeték rekonstrukció I. üteme. A hosszú távú elképzelések (2021 – 2030) között szerepel a Recsk, Kossuth úti DN200-as vezeték rekonstrukció II. üteme, a Recsk, Kossuth u. – Recsk medence közötti szállítóvezeték rekonstrukciója, illetve települési elosztó hálózat még meglévő AC vezetékeinek cseréje és a Recski medence felújítása.

Egyéb lehetőségek:

Távalti célként ösztönözni kell a vízfelhasználókat a takarékos vízfelhasználásra. Mindenképpen támogatni kell a teljes közigazgatási terület vonatkozásában a fejlesztésre szánt területek vízellátó hálózatának további bővítését és fejlesztését.

A vizek állapotának fokozatos javítása, a jó állapot elérése céljából az elöregedett, elhasználódott vezetékek cseréjét minél előbb el kell végezni.

Szennyvízelvezetés

A továbbiakban előforduló környezetkárosítás elkerülése érdekében a csatornával el nem látott területekre vonatkozóan olyan műszaki megoldások kidolgozása szükséges a közműpótlás megoldására, amely figyelembe veszi a természeti adottságokat, és biztosítja annak megfelelő színvonalú végrehajtását.

Csapadékvíz elvezetés, felszíni vízrendezés

A felszíni vízelvezetés szempontjából kiemelt jelentőségű feladat az értékek védelme (ingatlanok (lakóépületek, közintézmények, üzemi épületek stb.), építési területek, értékes termőhelyek, közutak). Ezen területek fejlesztési lehetőségeinek kialakítása során törekedni kell a csapadékvizek megfelelő elvezetésére és a belvízmentesítésre. Ugyanakkor lehetővé kell tenni a terület természetes vízkészletének lehető legnagyobb mértékű megtartását.

A burkoltság növekedésével várható többlet csapadékvizeket a már kialakított elvezető rendszer és az azt befogadó vízfolyások jelen állapotukban csak korlátozottan tudják elvezetni. Ezért minden nagyobb beruházásnál, telekalakításnál a többlet csapadékvizek elvezethetőségét a befogadóig ellenőrizni kell. Amennyiben a továbbszállítás útján, vagy a befogadónál szűk a befogadó képesség, akkor vagy a vízelvezető hálózatot kell alkalmassá tenni a többlet vizek elvezetésére, vagy pedig a csapadékvizek visszatartását kell megoldani.

A település vízelvezetésének megoldására pontos geodéziai felmérésen alapuló elvi vízjogi engedélyezési terv készült, mely alapján ütemezve, fokozatosan – de a kül- és belterületi

vízgazdálkodás és azok hidraulikai összehangolásával – lehet a település csapadékvíz elvezetését korszerűen megvalósítani.

A településen végrehajtandó fejlesztéseket az új vízgazdálkodási tervnek megfelelően, a vízgazdálkodás alapfeladatait figyelembe véve, az alábbiak szerint szükséges kialakítani:

- A vizeink minél jobb hasznosítása érdekében szükséges a vízvisszatartás elősegítése: szikkasztóárkok karban tartása, újak kialakítása a megfelelő talajviszonyok lehetőségének figyelembe vétele mellett (azokon a helyeken alkalmazható, ahol a talaj nem vízzáró és megfelelő áteresztő képességű),
- Kockázat megelőző ár- és belvízvédelem: A területre érkező, nagyobb vízgyűjtő területtel rendelkező vízfolyások (Balla-patak, Kürti-patak, Csevice-patak, Györke-patak) környezetében záportározók kialakítását szükséges megvizsgálni, és a lehetőségek függvényében a település belterületi határa előtt kialakítani, vagy a meglévő tározókapacitásokat megnövelni. A mély fekvésű területek, amelyeken jellemzőek a belvíz általi károk, ott a vízelvezetés nagyobb odafigyeléssel való kialakítása az elsődleges cél.
- Hosszú távon ösztönözni kellene mind a lakossági, mind az intézményes vízfelhasználókat a csapadékvíz hasznosítására, az ivóvíz bizonyos részének csapadékvízzel való helyettesítésére (pl. kerti locsolás, WC öblítés, stb.). A tetőfelületekre hulló csapadékvizek zárt tartályban való gyűjtése, illetve annak felhasználása.
- A hasznosulás elősegítése, a beszivárgás lehetőségének, és ezzel a talaj vízpótlásának és a talajvíz utánpótlásának növelése zöldfelületek arányának növelésével a fölösleges kialakítású burkolt felületek helyett.
- Mindemellett fenn kell tartani a nagycsapadékokból keletkező elöntések elleni védelmet, lehetőleg a károk elkerülésével elérhető haszon és a nagy kapacitásokhoz szükséges nagyobb beruházási és üzemeltetési költségek közötti optimális arány figyelembevételével (Záportározók kialakításának lehetősége).
- Vizek állapotának javítása: a „Vízellátás fejezetben” került felsorolásra.
- Minőségi víziközmű szolgáltatás (ivóvízellátás, szennyvízelvezetés, szennyvíz-tisztítás), csapadékvíz-gazdálkodás elviselhető fogyasztói teherviselés mellett.

Energiaellátás (villamosenergia és fölgáz ellátás):

Távlati célként ösztönözni kell a felhasználókat a takarékos energiafelhasználásra. Mindenképpen támogatni kellene a teljes közigazgatási terület vonatkozásában a fejlesztésre szánt területek energiaellátó hálózatának további bővítését és fejlesztését.

A villamosenergia ellátás során új vezetéképítés a racionálisabb területgazdálkodás érdekében már csak földalatti elhelyezéssel javasolható.

A tervezett fejlesztések megvalósításának és a meglévő lakások komfortnövekedésének hatására a tervezés távlatáig prognosztizált többletigényt várhatóan a kiépített hálózatról ki lehet elégíteni. A gázellátása belterületi fejlesztése a meglevő elosztóhálózat továbbépítésével és új bekötések kiépítésével biztosítható.

Energiagazdálkodási szinten reálisan a megújuló energiahordozók közül a nap energiája hasznosítható. Az aktív hasznosítás a napkollektorok és a napelemek alkalmazásával érhető el. A passzív napenergia-hasznosítás az épületek tájolásával, egyéb építészeti elemek alkalmazásával, tudatos növénytelepítéssel érhető el.

A Recsk-Szajla 24122 számú összekötő út felújítása és építése kapcsán szükséges a vele párhuzamosan futó távvezeték rekonstrukciójának elvégzése is

KÖRNYEZETVÉDELEM

Szennyezések visszaszorítás, hulladékgazdálkodás

Recsk számára is kiemelten kezelendő a szelektív hulladékgyűjtés bevezetése, törekedni kell a lerakással ártalmatlanítható hulladék mennyiségének a csökkentésére, ennek szellemében a szelektív hulladékgyűjtés helyben szükséges feltételeinek a megteremtésére, melynek eladásából bevétel keletkezik a település számára.

A lakosságnál a háztartásokban keletkező, különleges bánásmódot igénylő hulladékok (fáradt sütőolaj, olajos-festékes flakonok, akkumulátorok, gumiköpenyek, fém-, fa- és vegyszerhulladékok, stb.) szelektív gyűjtésére lakossági hulladékudvar létesítése kívánatos. A település népességszámára tekintettel egy lakossági hulladékudvar elegendő lenne,telephelyének kialakítására a település több gazdasági területe alkalmassá tehető. A hulladékudvar helykiválasztásánál fontos szempont, hogy a lakosság könnyen meg tudja közelíteni a telephelyet.

A hulladékfelhasználás ésszerűsítéseként a zöldhulladék más településekkel közösösen megvalósított komposztálásának bevezetése szükséges. A gallyak, levelek elégetése, ezáltal a környezetszennyezés növelése helyett a központi komposztálóba való szállítás után az innen kikerülő térítésmentes komposzttal javítható a közparkok és háztáji kertek talaja, a gazdák földje, így csökkentve a műtrágya-felhasználást.

3.3. AZ ÖRÖKSÉGI ÉRTÉKEK ÉS A VÉDETTSÉG BEMUTATÁSA, JAVASLATOK AZ ÖRÖKSÉG VÉDELMÉRE ÉS AZ ÖRÖKSÉGI ÉRTÉK ALAPÚ,FENNTARTHATÓ FEJLESZTÉSÉRE

A kulturális örökség elemeinek védelme közérdek; megvalósításában éppen ezért nem csupán az állami és az önkormányzati szervek közötti együttműködésre van szükség, hanem abba az érintett civil szervezeteket, illetve a helyi közösséget is be kell vonni.

E mellett egyéb, természeti objektumok, szokások, receptek, történetek számára szeretne a Nagyközség Települési értéktárat összeállítani. Ennek feladatai közé tartozik a településen fellelhető nemzeti értékek azonosításának szervezése, a településen fellelhető nemzeti értékek adatait tartalmazó gyűjtemény létrehozása, valamint azok megyei értéktárba történő megküldése. Ezen feladatokat ellátja a települési önkormányzat által megbízott, a település területén működő, már korábban is nemzeti értékek azonosítását, gondozását végző állami, települési önkormányzati, egyházi vagy társadalmi szervezet által fenntartott intézmény, szervezet vagy azok szervezeti egységei, vagy a településfejlesztésben tevékenykedő külső területfejlesztési, vidékfejlesztési szervezet.
Megfontolandó több szomszédos Önkormányzattal közös Települési Értéktár Bizottság létrehozása, amely elkészíti a tájegységi értéktárat és az adatait megküldi a megyei értéktárba.
A Települési Értéktár része lehet a régi temető területe is, melyet emlékparkká tervezünk alakítani.

Recsk Nagyközség Önkormányzata
3245 Recsk, Kossuth Lajos út 165.
Tel.: 36/578-310. Fax: 36/478-022.
E-mail: titkarsag@polghiv-recsk.t-online.hu

306-154/2015.

KIVONAT

Recsk Nagyközség Önkormányzata Képviselő-testületének a 2015. szeptember 07-én megtartott rendkívüli ülésének jegyzőkönyvéből

89/2015. (XI.07.) önkormányzati HATÁROZAT

Recsk Nagyközség Önkormányzatának Képviselő-testülete elbírálta az Integrált Településfejlesztési Stratégia készítésére és a Településrendezési Tervének felülvizsgálatára beérkezett három árajánlatot és 5 igen szavazattal és 1 tartózkodással a következő döntést hozta:

A településrendezési terv felülvizsgálatával és az ajánlatban felsorolt településfejlesztési dokumentumok elkészítésével, a benyújtott 5.200.000 Ft + 27 % áfa azaz Ötmillió-kétszázezer forint + 27 % Áfa összegű árajánlata alapján a ***Poltrade Bt-t*** *(képviseli Mohácsi Gábor cégvezető) 1096 Budapest, Telepy u. 23. bízza meg.*

A testület felhatalmazza polgármesterét, hogy a tervező irodával a vállalkozási szerződést kösse meg .

Határidő:2015. szeptember 15.
Felelős: Nagy Sándor polgármester

Nagy Sándor sk.
polgármester

Varró Gyuláné sk.
címzetes főjegyző

RECSK NAGYKÖZSÉG ÖNKORMÁNYZATA

A kivonat hiteles: Kalmárné
Kalmárné Kovács Andrea leíró

Recsk, 2015. szeptember 08.

Recski Közös Önkormányzati Hivatal
3245 Recsk, Kossuth Lajos út 165.
☎: 36/578-310. Fax: 36/478-022.
E-mail: titkarsag@polghiv-recsk.t-online.hu

27-38/2016.

KIVONAT

Recsk Nagyközség Önkormányzata Képviselő-testületének a 2016. február 25-én megtartott rendkívüli ülésének jegyzőkönyvéből

20/2016. (II.25.) Önkormányzati HATÁROZAT

Recsk Nagyközség Önkormányzatának Képviselőtestülete a 314/2012. (XI. 8.) Korm. rendelet 29. §-a alapján az alábbiak szerint rendelkezik a településfejlesztési koncepció, az integrált településfejlesztési stratégia és a településrendezési eszközök felülvizsgálatában résztvevők partnerségi egyeztetésének szabályairól:

1.) *Recsk Nagyközség településrendezési eszközök felülvizsgálatában résztvevő Partnerek:*
   a) *Szomszédos önkormányzatok:*
      Pétervására Város Önkormányzata
      Verpelét Város Önkormányzata
      Kisfüzes Község Önkormányzata
      Szajla Község Önkormányzata
      Sirok Község Önkormányzata
      Kisnána Község Önkormányzata
      Domoszló Község Önkormányzata
      Parád Község Önkormányzata
      Mátraderecske Község Önkormányzata
   b) *Bejegyzett helyi civil szervezetek,*
   c) *Közüzemi szolgáltatók,*
   d) *Helyi lakosság képviselete.*
2.) *A Szomszédos önkormányzatok és Közüzemi szolgáltatók tájékoztatása levélben történik, a tervdokumentáció CD-n, vagy e-mailben, illetve kérés esetén papíralapon kerül kiküldésre. A Helyi civil szervezetek értesítése e-mailben történik, a Lakosság értesítése pedig a település hivatalos weboldalán keresztül.*
3.) *A Lakosság, és a Helyi civil szervezetek részére a településrendezési eszközök felülvizsgálatáról való tájékoztatás, és kérelmeik összegyűjtésének megkezdése már az előzetes tájékoztatási szakasz előtt megkezdődik a település hivatalos weboldalán.*
4.) *A véleményezési szakasz dokumentumai kifüggesztésre kerülnek a hivatalban, felkerülnek a weboldalra, illetve megküldésre kerülnek CD-n, vagy e-mailben (30 nap). Ezalatt írásban lehet észrevételt tenni a Polgármesternek címezve.*
5.) *A partnerségi egyeztetés folyamatában beérkezett javaslatok, vélemények dokumentálása a településrendezési eszközök felülvizsgálatához rendelt önálló iktatószám alatt történik.*

6.) Az elfogadott településrendezési eszközöket az önkormányzati hivatal épületében ki kell helyezni, valamint a település hivatalos weboldalára fel kell tenni.

Határidő: folyamatos
Felelős: polgármester

Nagy Sándor sk.
polgármester

Varró Gyuláné sk.
címzetes főjegyző

R e c s k, 2016. február 26.

A kivonat hiteles: Ivicz Tiborné leíró

Recski Közös Önkormányzati Hivatal 2. Recsk

RECSK NAGYKÖZSÉG TELEPÜLÉSRENDEZÉSI ESZKÖZEINEK FELÜLVIZSGÁLATA TELEPÜLÉSFEJLESZTÉSI KONCEPCIÓ ÉS INTEGRÁLT TELEPÜLÉSFEJLESZTÉSI STRATÉGIA - ELŐZETES TÁJÉKOZTATÁSAIRA ADOTT TERVEZŐI VÁLASZOK		
1./	**Heves Megyei Kormányhivatal Építésügyi, Hatósági, Oktatási és Törvényességi Felügyeleti Főosztály (I.sz.: HED/EOH/767-2/2015, kelt: 2015. november 16.)**	
1.1.	A véleményezési eljárásban részt kíván venni.	A dokumentumokat a kért formátumban véleményezésre megküldjük.
1.2.	Kéri a dokumentációkat papír formában és elektronikusan is megküldeni.	
1.3.	Tájékoztat, hogy a TFK Megalapozó vizsgálata csak akkor használható fel a Településrendezési eszközök készítéséhez, ha azt településtervező és megfelelő jogosultsággal rendelkező szakági tervezők készítik.	A Megalapozó vizsgálatot településtervezők és megfelelő jogosultsággal rendelkező szakági tervezők készítik.
1.4.	Felhívja a figyelmet a területrendezési tervekhez való illeszkedésre.	A területrendezési terveket már a Koncepció készítése során is figyelembe vesszük.
1.5.	Felhívja a figyelmet a fenntarthatósági elvek érvényesítésére.	A településfejlesztési dokumentumok fenntarthatósági elveken alapulva készülnek.
1.6.	Kéri a Partnerségi egyeztetésről szóló önkormányzati határozatot megküldeni.	A határozatot a véleményezési dokumentációval együtt megküldjük.
2./	**Heves Megyei Kormányhivatal Egri Járási Hivatala Egri Járási Hivatal Építésügyi és Örökségvédelmi Osztálya (I.sz.: HE-0D/EH/1863-2/2015., kelt: 2015. október 30.)**	
2.1.	A TFK-hoz Örökségvédelmi hatástanulmányt kell készíteni. A hatástanulmány eredményét a HÉSZ-be át kell vezetni!	A TFK-hoz Örökségvédelmi hatástanulmányt is készítünk.
2.2.	A szerkezeti és szabályozási tervlapokon a régészeti lelőhelyek jelölendők.	A régészeti lelőhelyeket a Megalapozó vizsgálatban és a településrendezési terveken feltüntetjük.
2.3.	A területfelhasználás vizsgálata során ki kell térni a régészeti terület, védett régészeti terület, régészeti érdekű terület leírására, ábrázolására is.	
2.4.	Az örökségvédelmi hatástanulmány részeként a belterületbe vonásra megjelölt területeken, illetve az jelentősebb területfelhasználás-változásokra kijelölt területeken el kell végezni a régészeti terepbejárást.	A terepbejárást elvégeztük.
2.5.	A HÉSZ függelékében csatolandó az ismert régészeti lelőhelyek jegyzéke, a védendő területek-, a regisztrált régészeti lelőhelyek jegyzéke.	A régészeti lelőhelyek jegyzékét a HÉSZ függelékeként szerepeltetjük majd.
3./	**Heves Megyei Kormányhivatal Földművelésügyi és Erdőgazdálkodási Főosztály Erdőfelügyeleti Osztály (I.sz.: HEG/EI/8598-2/2015., kelt: 2015. november 10.)**	
3.1.	Tájékoztat az erdőtérképek letölthetőségének helyéről.	Az erdőtérképet a teljes tervezési folyamat során figyelembe vesszük.
3.2.	Az eljárás további szakaszaiban is részt kíván venni.	A dokumentumokat véleményezésre megküldjük.

4./	**Nemzeti Közlekedési Hatóság_Útügyi, Vasúti és Hajózási Hivatal (I.sz.: UVH/UH/1287/3/2015., kelt: 2015. november 18.)**	
4.1.	Tájékoztat, hogy a települést jelentősebb közúthálózati fejlesztés nem érinti.	–
4.2.	A települést érintően várható fejlesztés: a Csevice-patak-híd fejlesztése.	A tájékoztatást köszönjük.
4.3.	Az eljárás további szakaszaiban is részt kíván venni.	A dokumentumokat véleményezésre megküldjük.
5./	**Bükki Nemzeti Park Igazgatóság (I.sz.: 1-1006/2/2015., kelt: 2015. december 18.)**	
5.1.	Tájékoztat a települést érintő védett természeti területekről.	A védett természeti területeket a terveken feltüntetjük.
5.2.	Az ökológiai hálózat övezetit és a tájképvédelmi szempontból kiemelten kezelendő terület övezetét adatszolgáltatásként CD-n megküldte.	Az adatszolgáltatást köszönjük.
6./	**Heves Megyei Rendőr-Főkapitányság Rendészeti Igazgatóság Közlekedésrendészeti Osztály (I.sz.: 2439-16/2015., kelt: 2015. október 28.)**	
6.1.	A tervek nem érintenek határrendészeti területet, ezért az eljárás további szakaszaiban nem látja indokoltnak részvételét.	–
7./	**Honvédelmi Minisztérium Hatósági Hivatal (I.sz.: HHI/7082-1/2015., kelt: 2015. október 27.)**	
7.1.	Tájékoztat a Honvédelmi Minisztérium vagyonkezelésében lévő ingatlanokról, valamint arról, hogy az ingatlanok elsődleges feladata a honvédelem ellátása.	A tájékoztatást köszönjük.
8./	**ÉMÁSZ Hálózati Kft. (I.sz.: 2439-22/2015., kelt: 2015. október 28.)**	
8.1.	Az esetleges útszélesítéseknél kérik figyelembe venni a szabvány szerinti közmű elhelyezést.	A szabványokat a tervezés során figyelembe vesszük.
8.2.	Felhívja a figyelmet, hogy a közüzemi hálózat elhelyezése csak közterületen, vagy a közforgalom számára a nap 24 órájában megnyitott magánúton vezeték jog, illetve szolgalmi jog bejegyzése mellett lehetséges.	Az előírásokat a tervkészítésnél figyelembe vesszük.
8.3.	Tájékoztat a közművekkel kapcsolatos szabványokról, jogszabályokról.	
8.4.	Kéri, hogy a hálózatok kábelbe helyezését lehetőleg csak jól behatárolható területekre, pl. településközpontra tervezzük.	
8.5.	Az eljárás további szakaszaiban is részt kíván venni.	A dokumentumokat véleményezésre megküldjük.
9./	**Nemzeti Média és Hírközlési Hatóság Miskolci Hatósági Iroda (I.sz.: CM/33146-2/2015., kelt: 2015. november 4.)**	
9.1.	A hatósági nyilvántartásba bejegyzett elektronikus hírközlési szolgáltatókról és	A nyilvántartás adatait a dokumentumokba beépítettük.

	szolgáltatásokról a www.nmhh.hu oldalon teljes körű nyilvántartás megtalálható.	
9.2.	Tájékoztat a vonatkozó jogszabályokról.	Az előírásokat a tervkészítésnél figyelembe vesszük.
9.3.	Javasolja, hogy az érintett közüzemi szolgáltatók a véleményezésben vegyenek részt.	Az érintett közüzemi szolgáltatókat a véleményezésbe bevontuk.
9.4.	Tájékoztat, hogy a Hatóság honlapján elérhető a „Módszertani útmutató a TFK, az ITS és településrendezési eszközök készítésével és módosításával összefüggő elektronikus hírközlési szakági munkarészek készítéséhez”.	A tájékoztatást köszönjük.
9.5.	A hesz@telekom.hu, hesz@telenor.hu, és hesz@invitel.co.hu címre küldött emailre a szolgáltatók tájékoztatást adnak fejlesztési terveikről.	
9.6.	Tájékoztat, hogy hírközlési munkarészt csak jogosultsággal rendelkező tervező készíthet.	Hírközlési munkarészt csak jogosultsággal rendelkező tervező készít.
10./	**Invitel Zrt. (kelt: 2015. december 8.)**	
10.1.	Tájékoztat, hogy az Invitel Zrt. a településen nem rendelkezik hálózattal, és a közeljövőben nem tervez hálózatfejlesztést.	–
10.2.	Az eljárás további szakaszaiban **nem kíván részt venni.**	–
11./	**Heves Megyei Kormányhivatal Pétervásárai Járási Hivatala (I.sz.: HE-07/VEZ/156-2/2015., kelt: 2015. november 6.)**	
11.1.	Az eljárás további szakaszaiban is részt kíván venni.	A dokumentumokat véleményezésre megküldjük.
12./	**B-A-Z Megyei Katasztrófavédelmi Igazgatóság (I.sz.: 35500/10923-1/2015.ált., kelt: 2015. november 6.)**	
12.1.	Felhívja a figyelmet a hatályba lépett EU-s „Víz Keretirányelvről”.	–
12.2.	Recsk közigazgatási területe a Tisza részvízgyűjtőn belül a 2-11. sorszámú Tarna tervezési alegységet érinti.	A besorolást a tervkészítésnél figyelembe vesszük.
12.3.	Területe érinti a k.t. 2.5. Recsk-Bükkszéki termálkarszt víztestet, amely a Vízgyűjtőgazdálkodási Tervben „gyenge” minősítést kapott. A vonatkozó tervek elérhetők a www.vizeink.hu és www.njt.hu honlapokon.	Az előírásokat a tervkészítésnél figyelembe vesszük.
12.4.	A településfejlesztési koncepció kidolgozása során az érintett tervezési alegységekre, ill. víztestekre vonatkozóan az aktuális vízgyűjtő-gazdálkodási tervben meghatározott feladatokat, intézkedési javaslatokat is	Az előírásokat a tervkészítésnél figyelembe vesszük.

	figyelembe kell venni.	
12.5.	Irányelveket ad a víziközművek fejlesztésével kapcsolatosan.	Az elveket és javaslatot a tervkészítésnél figyelembe vesszük.
12.6.	A település magasabban fekvő részein javasolja a beépítéseket, az új telekosztások kialakítását.	
12.7.	Tájékoztat a Vízgazdálkodási törvény előírásairól.	Az előírásokat a tervkészítésnél figyelembe vesszük.
12.8.	Felhívja a figyelmet, hogy a vízfolyások parti sávját a település teljes területén biztosítani kell, valamint arra, hogy belvizes területeken a fejlesztési tervek készítéséhez a veszélyeztetettség mértékét figyelembe kell venni.	Az előírásokat a tervkészítésnél figyelembe vesszük.
13./	**Északmagyarországi Regionális Vízművek Zrt. (I.sz.: TKO-1532/2-2015.)**	
13.1.	Tájékoztat az ÉRV Zrt. 15 éves, Gördülő Fejlesztési Tervében szereplő fejlesztési javaslatokról:	–
13.2.	<u>Ivóvíz hálózat:</u> Recsk Kőbánya Lakótelep elosztóvezeték hálózatának rekonstrukciója, valamint Recsk, Kossuth út DN200-as vezeték rekonstrukció I. üteme. 2021-2030 között szeretnék megvalósítani a Recsk, Kossuth út DN200 vezeték rekonstrukció II. ütemét, a Recsk Kossuth út – Recsk medence közötti szállító vezeték rekonstrukcióját, a Recsk medence – Szajla medence szállító vezeték rekonstrukcióját, valamint a Recsk elosztó hálózat még meglévő AC anyagú vezetékeinek rekonstrukcióját és a Recski medence felújítását.	Köszönjük, a tervezett fejlesztéseket a dokumentumokba beépítjük.
13.3.	A szennyvíz hálózat és tisztító telep fejlesztésére készült terveiket a korábban megküldött 15 éves Gördülő Fejlesztési Tervben már jelezték.	–
14./	**TIGÁZ-DSO Kft. (kelt: 2015. november 6.)**	
14.1.	Tájékoztat a gázelosztó vezetéket érintő előírásokról.	Köszönjük, az előírásokat a településrendezési eszközök készítésénél figyelembe vesszük.
	SZOMSZÉDOS TELEPÜLÉSEK:	***TELEPÜLÉSTERVEZŐ:***
15./	**Szajla Község Önkormányzata (I.sz.: SZ/236-2/2015., kelt: 2015. november 23.)**	
15.1.	Tájékoztat Szajla Község Recsket érintő fejlesztéseiről:	Köszönjük, a két települést érintő fejlesztési szándékokat a dokumentumokba beépítjük.

	- a Recsk és Szajla közti 24122. sz. közút szilárd burkolattal történő ellátása, - a közút mentén tervezett kerékpárút megvalósítása.	
16./	**Mátraballa Község Önkormányzata (I.sz.: 589-2/2015., kelt: 2015. november 30.)**	
16.1.	A recski koncepciót befolyásoló operatív szándéka, területén túlmutató településfejlesztési elhatározása nincs.	–

Budapest, 2016. március 27.

Mohácsi Katalin

Mohácsi Katalin
vezető településtervező
TT 01-6108

2015 NOV 24.

HEVES MEGYEI
KORMÁNYHIVATAL

Ügyintéző szervezeti egység:	Építésügyi, Hatósági, Oktatási és Törvényességi Felügyeleti Főosztály Építésügyi Osztály
Iktatószám:	HED/EOH/767-2/2015.
Ügyintéző:	Szeberin István
Telefonszám:	+36 (36) 521-539
Hivatkozási szám:	2439/2015.

Tárgy: Recsk nagyközség településfejlesztési koncepciójának készítése

Nagy Sándor
polgármester úr részére
Recsk Nagyözség Önkormányzata

Recsk
Kossuth L. út 165.
3245

Tisztelt Polgármester Úr!

Recsk nagyközség településfejlesztési koncepciójának (továbbiakban: koncepció) és integrált településfejlesztési stratégiájának (továbbiakban: stratégia) készítéséhez a településfejlesztési koncepcióról, az integrált településfejlesztési stratégiáról és a településrendezési eszközökről, valamint egyes településrendezési sajátos jogintézményekről szóló 314/2012. (XI. 8.) Korm. rendelet *(továbbiakban: R.)* felhatalmazása alapján az alábbi 30.§ (2) bekezdés szerinti előzetes tájékoztatást adom:

A **településfejlesztés feladata** a településen élők számra a települési élet- és környezetminőség javítása, a környezetbiztonság erősítése, a települési erőforrásokra építő, az erőforrások fenntarthatóságát biztosító, hosszú és rövid távú fejlesztési irányok, célok és az azok elérését biztosító programok és eszközök meghatározás.

A településfejlesztési koncepció a település környezeti, társadalmi, gazdasági adottságaira alapozó, a település egészére készített, a változások irányait és a fejlesztési célokat **hosszútávra meghatározó dokumentum**, amelynek tartalma első sorban nem műszaki, hanem gazdasági, szociálpolitikai és pénzügyi jellegű. A koncepcióban megfogalmazott környezeti, társadalmi és gazdasági célok megvalósítását szolgáló **középtávú fejlesztési program az integrált településfejlesztési stratégia**.

A településfejlesztési dokumentumokban meghatározott hosszú- és középtávú célok elérése – építésügyi igazgatási oldalról - az egyes településrendezési eszközökön keresztül valósul meg.
Ebből következik, hogy a fejlesztési és rendezési dokumentumoknak egymással szoros összefüggésben kell készülniük. *Ld.: R. 3. § (4)-(6)*

- A koncepció és a településszerkezeti terv egymással tartalmi összhangban készül.
- **A stratégia a koncepcióval összhangban, a településszerkezeti terv figyelembevételével kerül kidolgozásra.**
- A helyi építési szabályzat a településszerkezeti tervel összhangban – a tervezett változások időbeli ütemezésének figyelembe vételével – készül.

A koncepció és stratégia készítésével, valamint az egyeztetési eljárással kapcsolatban az épített környezet alakítása és védelméről szóló 1997. évi LXXVIII. trv.(továbbiakban: Étv.); az országos településrendezési és építésügyi követelményekről szóló 253/1997. (XII. 20.) Korm. rendelet (továbbiakban OTÉK); valamint a R.-ben foglaltakat kell figyelembe venni és alkalmazni.

I. NYILATKOZAT

1. Nyilatkozom, hogy a településrendezési tervek készítése során a 314/2012. (XI. 8.) Korm. rendelet 30. § (5) bekezdése szerinti véleményezési szakaszban hivatalunk **részt kíván venni**.
   Ld. 314/2012. Korm. rendelet 30.§ (2) ab)
2. Véleményünk kialakításához szíveskedjenek az elkészült véleményezési dokumentációt – mely tartalmazza a **tervdokumentáció(ka)t** valamint az eljárás során beérkezett véleményeket és a beérkezett vélemények figyelembe nem vételének indokolását is - **papír formátumban és elektronikus adathordozón** rendelkezésünkre bocsátani.
3. A R. 30. § (2) ac) pontja szerinti előzetes adatszolgáltatási kötelezettséget az állami főépítész tekintetében a R. 9. melléklet nem állapít meg.

II. A TERVEZET ELŐKÉSZÍTÉSÉVEL KAPCSOLATBAN

1. A koncepciót és stratégiát a R. 1. melléklet szerinti megalapozó vizsgálatok alapján kell elkészíteni, mely megalapozó vizsgálat a településrendezési eszközök készítésénél felhasználható.
   Felhívom a figyelmet arra, hogy az építésügyi és az építésüggyel összefüggő szakmagyakorlási tevékenységekről szóló 266/2013. (VII. 11.) Korm. rendeletben (a továbbiakban Korm. rendelet) 14. § (4) bekezdésének rendelkezése alapján a <u>településfejlesztési koncepció megalapozó vizsgálata csak akkor használható fel a településrendezési eszközök kidolgozásához, ha azt **jogosultsággal rendelkező** településtervező és szakági tervező készítette</u>. A településrendezési eszközök készítésénél is felhasználásra kerülő megalapozó vizsgálatot a Korm. rendelet előírásai alapján kérjük aláíró lappal ellátni, feltüntetve a feladat elvégzésében részt vett összes tervező nevét, szakképzetségét, szakmai címét, névjegyzéki jelölését és a tervező saját kezű aláírását.
   A koncepció és stratégia részletes tartalmi követelményeit a R. 2. melléklete tartalmazza. Az 1. és 2. mellékletben meghatározott tartalmi elemek összevonhatók, átcsoportosíthatók, <u>indokolt esetben</u> egyes elemei elhagyhatók, illetve azokat a település méretének, sajátosságainak, a településhálózatban betöltött szerepének, valamint az adott témakörnek megfelelő részletezettséggel kell kidolgozni.

2. Az egyes településfejlesztési dokumentumok készítésekor fokozott figyelemmel kell lenni a területi tervekre, valamint programokra is. A koncepció és stratégia a területfejlesztési koncepciók és programok, a szakpolitikai és területi koncepciók és programok, valamint **a területrendezési tervek figyelembevételével** kerülnek kidolgozásra, ezért többek között a Nemzeti Fejlesztés 2030 – Országos Fejlesztési és Területfejlesztési Koncepció, Nemzeti Vidékstratégia 2012-2020; Nemzeti Fenntartható Fejlődési Keretstratégia 2012-2024 közötti kapcsolati elemeket is vizsgálni kell. A fejlesztési jellegű dokumentumok mellett figyelembe kell venni a 2003. évi XXVI. törvénnyel jóváhagyott Országos Területrendezési Tervben (OTrT) és a Heves Megyei Önkormányzat 12/2005. (IV.29.) önkormányzati rendelettel jóváhagyott Heves Megyei Területrendezési Tervben (MTrT.) foglaltakat is.
3. Felhívom figyelmét, hogy a helyi önkormányzat településfejlesztéssel és településrendezéssel, valamint az épített környezet helyi alakításával és védelmével, továbbá az építésüggyel összefüggő feladatokkal kapcsolatos döntéseket **a települési főépítész** készíti elő.
   Megkereső levelükben megnevezett települési főépítész Hoór Kálmán.

Ld.: Étv. 6/A.§ (3); a főépítészi tevékenységről szóló 190/2009. (IX. 15.) Korm. r. 2.§ (5) c),9.§(1)d).

III. A FENNTARTHATÓSÁG ELVÉNEK ÉRVÉNYESÍTÉSE

A koncepció kidolgozása során különösen nagy figyelmet kell fordítani a fenntarthatósági szempontok érvényesülésére. Az alaptörvény XXI. cikk (1) bekezdése rögzíti, hogy Magyarország elismeri és érvényesíti mindenki jogát az egészséges környezethez. Az állam, mint jogalkotó ennek az alapjognak az érvényesülését számos jogszabály megalkotása révén biztosítja. A környezet *védelmének általános szabályairól szóló 1995. évi LIII. törvény* (továbbiakban: Kvtv.) célja az ember és környezete harmonikus kapcsolatának kialakítása, a környezet egészének, valamint elemeinek és folyamatainak magas szintű, összehangolt védelme, a fenntartható fejlődés biztosítása. A 4. § 29. pontja a fenntartható fejlődés fogalmát a következő kép definiálja: *„a társadalmi-gazdasági viszonyok és tevékenységek rendszere, amely a természeti értékeket megőrzi a jelen és a jövő nemzedékek számára, a természeti erőforrásokat takarékosan és célszerűen használja, ökológiai szempontból hosszú távon biztosítja az életminőség javítását és a sokféleség megőrzését."*

A Kvtv. 46. § (1) bekezdésének f) pontja pedig alapelvi szinten rögzíti, hogy a települési önkormányzat a környezet védelme érdekében a fejlesztési feladatok során érvényesíti a környezetvédelem követelményeit, elősegíti a környezeti állapot javítását.

Külön felhívom figyelmét arra, hogy az egészséges környezethez fűződő alapjog érvényesülése közvetlenül kapcsolódik a - kizárólagosan a települési önkormányzatok feladat és hatáskörébe utalt – településfejlesztési és településrendezési feladatok ellátásához.

A környezeti problémák kialakulása szorosan összefügg a településfejlesztés és –rendezés kérdéseivel és azok számos esetben településszerkezeti problémákból fakadnak.

Már a fejlesztési dokumentum készítése során szükségesnek látom előzetesen becsülni a fejlesztési célokhoz kapcsolódó erőforrás, illetve terület szükségleteket és azok kapcsolatát a hatályos településrendezési tervekhez.

Külön fejezetben szükséges bemutatni a hatályos településrendezési eszközökben már korábban kijelölt, de ez ideáig fel nem használt területeket és azokat az okokat, melyek a korábban tervezett fejlesztéseket gátolták. Ezeknek az elemzéseknek az elvégzése azért is fontos, mivel az *Étv. 7. § (3) e) pont alapján a települések beépítésre szánt területe csak olyan területfelhasználás céljára*

növelhető, amilyen célra a település már beépítésre kijelölt területén belül nincs megfelelő terület. Ebből következik, hogy adott esetben a gazdasági – társadalmi fejlesztésnek akadálya lehet a korábbiakban túlzott módon kijelölt beépítésre szánt területfelhasználás.

IV. AZ ELJÁRÁSSAL KAPCSOLATBAN

A R.28-29. §-a alapján a koncepciót (valamint a ITS-t és a településrendezési eszközöket) a polgármester egyezteti a partnerségi egyeztetés szabálya szerinti érdekeltekkel. **Az önkormányzat a tervezés előtt dönt a partnerségi egyeztetés szabályairól!** Ez a döntés feltétele annak, hogy az eljárás folytatható legyen! **Kérem ezt a döntést postafordultával részünkre megküldeni szíveskedjen!**

Az eljárás menetére vonatkozóan kérem a R. 30.§ és a 31. §-ában foglaltakat figyelembe venni.

Eger, 2015. november 16.

Dr. Pajtók Gábor, a Heves Megyei Kormányhivatalt vezető kormánymegbízott nevében és megbízásából:

Heves Megyei Kormányhivatal 8 EGER

Fajcsák Dénes
osztályvezető, állami főépítész

A HED/EOH/767-2/2015. számú levélről értesülnek:

1. Címzett
2. Irattár

2015 NOV 03.

2015 NOV 03.

HEVES MEGYEI KORMÁNYHIVATAL
EGRI JÁRÁSI HIVATALA

Ügyintéző szervezeti egység:	Egri Járási Hivatal Építésügyi és Örökségvédelmi Osztálya
Iktatószám:	HE-0D/EH/1863-2/2015.
Ügyintéző:	Szelesné Ács Csilla Demeter Gábor
Telefonszám:	+36 36 482-923 +36 36 482-915
Régészeti azonosító:	-
Műemléki törzsszám:	-
Hivatkozási szám:	2439-14/2015.

Tárgy: Nyilatkozat Recsk nagyközség településfejlesztési koncepciójának és integrált településfejlesztési stratégiájának készítéséről

Nagy Sándor
Recsk Nagyközség Önkormányzata
Recsk
Kossuth L. u. 165.
3245

Tisztelt Polgármester Úr!

A tárgyban megjelölt megkeresésükre válaszolva, valamint figyelembe véve az egyes tervek, illetve programok környezeti vizsgálatáról szóló 2/2005. (I. 11.) Korm. rendeletben (R.) foglaltak szempontokat az alábbiakat nyilatkozzuk:

Recsk nagyközség településfejlesztési koncepciójának és integrált településfejlesztési stratégiájának készítéséhez a településfejlesztési koncepcióról, az integrált településfejlesztési stratégiáról és a településrendezési eszközökről, valamint egyes településrendezési sajátos jogintézményekről szóló 314/2012. (XI.8.) Kormányrendelet 30. § (2) bekezdés alapján az alábbi tájékoztatást adom:

A kulturális örökség védelméről szóló 2001. évi LXIV. törvény (Kötv.) 85/A. § (1) bekezdése alapján <u>örökségvédelmi hatástanulmányt kell készíteni</u> a település fejlesztési koncepciójának kidolgozása során.

Ha a településfejlesztési koncepció készítésekor nem készült, vagy a rendezés alá vont területre nincs örökségvédelmi hatástanulmány, vagy van, de az tíz évnél régebbi, akkor azt a rendezés alá vont területre el kell készíteni. Nem kell örökségvédelmi hatástanulmányt készíteni, ha az Étv. 8. § (2) bekezdése szerinti véleményezési eljárásban az illetékes államigazgatási szerv véleménye szerint a rendezés alá vont terület örökségvédelmi szempontból nem érintett.

A hatástanulmánnyal kapcsolatban részletes iránymutatást „a régészeti örökség és a műemléki érték védelmével kapcsolatos szabályokról" szóló 39/2015. (III. 11.) Korm. rendelet tartalmaz.
A hatástanulmány eredményét a Helyi Építési Szabályzatba át kell vezetni.

A készítendő hatástanulmánynak az épített örökségi elemekre (műemlékekre és helyi védettségű ingatlanokra), és a régészeti örökségi elemekre egyaránt ki kell térnie.

A **szerkezeti –, és szabályozási tervlapokon a régészeti lelőhelyek (régészeti érdekű területek) jelölendők**. A helyi építési szabályzathoz függelékben csatolandó az ismert régészeti lelőhelyek jegyzéke. A jegyzék tartalmazza az azonosításra alkalmas adatokat (utca, házszám, helyrajzi szám, határleírás, egyéb konkrétumok – a védett érték megnevezése).

A lelőhelyek és a műemlékileg védett ingatlanok közhiteles hatósági nyilvántartását a Forster Gyula Nemzeti Örökségvédelmi és Vagyongazdálkodási Központ végzi, melynek elérhetőségei: 1014 Budapest, Táncsics Mihály utca 1.; telefon: 1/225-4800; E-mail: info@forsterkozpont.hu.

Az építészeti örökség helyi védelmének szabályait a 66/1999. (VIII.13.) FVM rendelet állapította meg, amely mind területi, mint egyedi értékekre egyaránt kiterjedhet. A helyi védelmet részünkről a megalkotandó rendezési terv keretei között, mint helyi építési szabályzatot javasoljuk; ugyanakkor önálló helyi védelemről szóló rendelet esetében is annak összhangban kell állnia a rendezési terv (helyi építési szabályzat) előírásaival.

Az építésügyi igazgatásnak a Kötv. szerint régészeti lelőhelyeken speciális feladatai vannak, így e kérdéssel a tárgyi tervnek, illetve a helyi építési szabályzatnak is foglalkoznia kell. A fentiekre tekintettel a tervben meg kell jelennie annak, hogy a település már beépített és a később beépítendő területein egyaránt tekintetbe veszi a régészeti örökség megőrzésében a Kötv. előírásait. Ezek közül a legfontosabb annak az elvnek az érvényesítése, miszerint a földmunkával járó beruházásokkal (így pl. építkezésekkel) az ismert régészeti lelőhelyeket el kell kerülni. A településrendezési tervben ezért – helyrajzi számos pontossággal – fel kell sorolni a község ismert régészeti lelőhelyeit.

Felhívom továbbá figyelmét, hogy a 314/2012. (XI. 8.) Korm. rendelet 1. mellékletének 1.14.6.2. pontja alapján a területfelhasználás vizsgálata során ki kell térni a régészeti terület, védett régészeti terület, régészeti érdekű terület vizsgálatára is és ugyanezen rendelet 6. melléklet II. részének megfelelően ezeket az érintett tervlapokon ábrázolni kell.

A **szerkezeti–, és szabályozási tervlapokon a régészeti lelőhelyek (régészeti érdekű területek) jelölendők**. A helyi építési szabályzathoz függelékben csatolandó az ismert régészeti lelőhelyek jegyzéke. A jegyzék tartalmazza az azonosításra alkalmas adatokat (utca, házszám, helyrajzi szám, határleírás, egyéb konkrétumok – a védett érték megnevezése).

Tájékoztatásul közöljük, hogy az örökségvédelmi hatástanulmány részeként minimálisan a településrendezési terv szerint belterületbe vonni megjelölt területeken, illetve a **jelentősebb területfelhasználás-változásokra kijelölt területeken el kell végezni a terület régészeti terepbejárását** a terület régészeti jelentőségének megállapítására, továbbá a kutatásnak ki kell terjednie a területileg illetékes egri Dobó István Vármúzeum Adattáraiban, ill. Gyűjteményeiben őrzött írásos, térképi és légifotón alapuló, valamint szakirodalmi adatok értékelésére.

A helyi építési szabályzathoz **függelékben csatolandó az ismert régészeti lelőhelyek jegyzéke, a védendő területek-, a regisztrált régészeti lelőhelyek jegyzéke.** A jegyzék tartalmazza az azonosításra alkalmas adatokat (helyrajzi szám, határleírás, egyéb konkrétumok – a védett érték megnevezése).

A R. 43. § (3) bekezdése értelmében amennyiben az állami főépítész vagy az eljárásban részt vevő államigazgatási szerv jogszabályi ütközést észlel, haladéktalanul kezdeményezi a fővárosi és megyei kormányhivatalnál – a polgármester egyidejű tájékoztatása mellett – a településrendezési döntés jogszerűségével kapcsolatos **törvényességi felügyeleti eljárás lefolytatását**.

Fentiekre tekintettel az eljárás későbbi szakaszaiban is részt kívánok venni.

Eger, 2015. október 30.

Dr. Boncz László, a Heves Megyei Kormányhivatal Egri Járási Hivatalának hivatalvezetője nevében és megbízásából:

Tóthné Török Edit
osztályvezető

A döntésről értesül:

1. Recsk Nagyközség Önkormányzata 3245 Recsk, Kossuth L. u. 165.
2. Irattár

E.M.

HEVES MEGYEI
KORMÁNYHIVATAL

Ügyintéző szervezeti egység:	Heves Megyei Kormányhivatal Földművelésügyi és Erdőgazdálkodási Főosztály Erdőfelügyeleti Osztály
Iktatószám:	HEG/EI/8598-2/2015.
Ügyintéző:	Halász Gábor
Telefonszám:	+36 (36) 510-575
Hivatkozási szám:	
Ügyintézőjük:	

Recski Közös Önkormányzati Hivatal
2015 NOV 12.
Recsk, 20..... év ..... hó ..... nap
2439-49 szám | Mell: .....
Előszám: | Utószám: | Előadó: Nagy

Nagy Sándor
polgármester

Recsk Községi Önkormányzat

Recsk
Kossuth L. u. 165.
3245

Tárgy: Tájékoztatás Recsk község Településfejlesztési Koncepciójához és integrált településfejlesztési stratégiájához

Tisztelt Polgármester Úr!

Megkeresésére hivatkozva Recsk község Településfejlesztési Koncepciójával és integrált településfejlesztési stratégiájával kapcsolatban az alábbiakról tájékoztatom:

A tervezési munkákhoz a község területére vonatkozó erdészeti térképállományok az alábbi internetes linkekről tölthetők le:

Kiváló termőhelyi adottságú erdők AutoCAD dxf és ESRI Shape állományai
http://erdoterkep.nebih.gov.hu/tarhely/kiverdo/HEVES_MEGYE.zip

Elsődleges rendeltetés szerint összevont erdőrészletek Esri Shape állományai
http://erdoterkep.nebih.gov.hu/tarhely/rendeltetes/heves_megye.zip

Tájékoztatom továbbá, hogy ha a településrendezési terv módosításával összefüggésben fakivágás vagy erdőterület igénybevétele válik szükségessé, akkor erdőterület igénybevétele esetén azt előzetesen

az erdőről és az erdő védelméről szóló 2009. évi XXXVII. törvény (Evt.) 77-80. §-ai, valamint a 153/2009. (XI. 13.) FVM rendelet 54-59. §-ai szerint engedélyeztetni, fásításból történő fakitermelés esetén pedig a 153/2009. (XI. 13.) FVM rendelet 45. §-a szerint az erdészeti hatóságnak be kell jelenteni, a fakitermelés csak előzetes bejelentés alapján végezhető.
Nyilatkozom, hogy a Heves Megyei Kormányhivatal Földművelésügyi és Erdőgazdálkodási Főosztály Erdőfelügyeleti Osztálya az eljárás további szakaszaiban is részt kíván venni.

Eger, 2015. november „ 10 ”

Dr. Pajtók Gábor, a Heves Megyei Kormányhivatalt vezető kormánymegbízott nevében és megbízásából:

P. h.

Heves Megyei Kormányhivatal 42 EGER

.....
Csendes József
osztályvezető

NKH NEMZETI KÖZLEKEDÉSI HATÓSÁG

NKH30102170

Útügyi, Vasúti és Hajózási Hivatal

Recsk Nagyközség Önkormányzata

Nagy Sándor
polgármester

Recsk
Kossuth L. út 165.
3245

Tárgy: Recsk Nagyközség településfejlesztési koncepció és integrált településfejlesztési stratégia előzetes véleményezése
Ikt. szám: **UVH/UH/1287/3/2015.**
Hiv. szám: 2439-11/2015.
Ügyintéző: Koszéj Adél
Telefon: +36 1 474 1749
E-mail: koszej.adel@nkh.gov.hu

Tisztelt Polgármester Úr!

Recsk Nagyközség településfejlesztési koncepció és integrált településfejlesztési stratégia készítésével kapcsolatos megkeresésére a Nemzeti Közlekedési Hatóság Útügyi, Vasúti és Hajózási Hivatal részéről az alábbi előzetes véleményt adom.

A nagyközséget érintően a *gyorsforgalmi- és a főúthálózat hosszú távú fejlesztési programjáról és nagytávú tervéről* szóló 1222/2011. (VI. 29.) Korm. határozat alapján megállapítható, hogy a települést a közeljövőben jelentősebb közúthálózati fejlesztés nem érinti.

Figyelembe véve az *egyes közlekedésfejlesztési projektekkel összefüggő közigazgatási hatósági ügyek nemzetgazdasági szempontból kiemelt jelentőségű üggyé nyilvánításáról és az eljáró hatóságok kijelöléséről* szóló 345/2012. (XII. 6.) Korm. rendeletet, megállapítható, hogy a települést érintően az alábbi fejlesztés várható:

1.146. A recski Csevice-patak-híd fejlesztése.

Tekintettel a fenti közlekedési létesítmény érintettségére az eljárás további szakaszában részt kívánok venni.

Érintett államigazgatási szervként fenti véleményemet a *településfejlesztési koncepcióról, az integrált településfejlesztési stratégiáról és a településrendezési eszközökről, valamint egyes településrendezési sajátos jogintézményekről* szóló 314/2012. (XI. 8.) Korm. rendelet 30. § (2) bekezdés *a)* pontja és a 31. § (1) bekezdése alapján, a rendelet 9. melléklet 9. pontja szerinti véleményezési jogkörömben adtam.

Fenti véleményem kialakítása során a hivatkozott kormányrendelet 30. § (3) bekezdése szerinti ágazati elhatározással és adatokkal rendelkező államigazgatási- és kezelő szerveket megkerestem, azok részéről határidőn belül észrevétel nem érkezett.

Budapest, 2015. november 18.

Bíró József
Útügyi, Vasúti és Hajózási Hivatalt vezető
elnökhelyettes nevében és megbízásából:

Nemzeti Közlekedési Hatóság Útügyi, Vasúti és Hajózási Hivatal 27.

Szalai György
osztályvezető

Út- és Hídügyi Főosztály
Engedélyezési és Forgalomszabályozási Osztály
1066 Budapest, Teréz krt. 62. • 1387 Budapest 62., Pf.: 30. • telefon: +36 1 474 1770 • fax: +36 1 331 9917
www.nkh.hu

Duna-Ipoly Nemzeti Park Igazgatóság
2509 Esztergom, Strázsa-hegy ✉ 1525 Budapest, Pf. 86.
Ügyfélfogadás: 1121 Budapest, Költő utca 21.
Tel.: 1/391-4610 Fax: 1/200-1168
E-mail: dinpi@dinpi.hu www.dinpi.hu

Kérjük, válaszában hivatkozzon ügyiratszámunkra!

Üi.sz.: 6067/1/2015.
Ü.int.: Szabó Vera
Tárgy: Recsk Nagyközség településfejlesztési koncepció és integrált településfejlesztési stratégia készítése – áttétel
Hiv.sz.: -
Mell.: Recsk Nagyközség 2439-9/2015. ügyiratszámú megkeresése

Rónai Kálmánné,
igazgató

2015 NOV 23.

Bükki Nemzeti Park Igazgatóság
Eger
Sánc u. 6.
3304

Tisztelt Igazgató Asszony!

Recsk Nagyközség megküldte Igazgatóságunknak 2439-9/2015. ügyiratszámú megkeresését a Nagyközség településfejlesztési koncepciójának és integrált településfejlesztési stratégiájának készítésével kapcsolatban. *A környezetvédelmi és természetvédelmi hatósági és igazgatási feladatokat ellátó szervek kijelöléséről* szóló 71/2015. (III. 30.) Korm. rendelet alapján, Recsk Nagyközség területe a Bükki Nemzeti Park Igazgatóság működési területén található, így illetékesség hiányában ezúton megküldjük a megkeresést további ügyintézés végett.

A megkeresés áttételéről Recsk Nagyközség Polgármesterét jelen levéllel egyidejűleg értesítem.

Budapest, 2015. november 13.

Üdvözlettel:

Baranyai Zsolt
osztályvezető

DUNA-IPOLY NEMZETI PARK IGAZGATÓSÁG Budapest 2.

Kapják: Címzett (3304 Eger, Sánc u. 6.)
Nagy Sándor polgármester, Recsk Nagyközség Polgármesteri Hivatala (3245 Recsk, Kossuth Lajos út 165.) - tájékoztatásul
Irattár

2016 JAN 04.

Bükki Nemzeti Park Igazgatóság
3304 Eger, Sánc út 6. - Levélcím: 3301 Eger, Pf.: 116.
Ig. közv.: (36) 422-700
Tel.: (36) 411-581
Fax: (36) 412-791
E-mail: titkarsag@bnpi.hu
Honlap: www.bnpi.hu

Recsk Nagyközség Önkormányzata

Nagy Sándor
polgármester

Recsk
Kossuth L. út 165.
3245

Tárgy: Recsk Nagyközség településfejlesztési koncepció, integrált településfejlesztési stratégia
Ügyiratszám: I-1006/2/2015
Ügyintéző: Varga Ferenc/Szögedi Zsuzsa

Hivatkozási szám: 2439-9/2015.
Ügyintézőjük: Hoór Kálmán főépítész

Mellékletek: 2 db átadás-átvételi jegyzőkönyv, 1 db CD, 3 db jogszabály másolatban

Tisztelt Polgármester Úr!

Recsk nagyközség településfejlesztési dokumentumainak, településrendezési eszközeinek felülvizsgálatához, azon belül első ütemben a településfejlesztési koncepció és integrált településfejlesztési stratégiájának készítéséhez az Önöknél 2015. október 19-én keltezett, igazgatóságunkhoz a Duna-Ipoly Nemzeti Park Igazgatóságtól áttétellel 2015. november 25-én érkezett megkeresésére a településfejlesztési koncepcióról, az integrált településfejlesztési stratégiáról és a településrendezési eszközökről, valamint egyes településrendezési sajátos jogintézményekről szóló 314/2012. (XI.8.) Korm. rendelet 30. § (2) pont a) bekezdése alapján a csatolt mellékletekkel az alábbi adatszolgáltatást, tájékoztatást adjuk.

Recsk nagyközség közigazgatási területén a természet védelméről szóló 1996. évi LIII. törvény (továbbiakban TvT) 24. § (1) bekezdés a) pontja, valamint 28. § (3) bekezdése értelmében országos jelentőségű védett természeti terület a **Mátrai Tájvédelmi Körzet**. A védett terület, valamint annak fokozottan védett területének helyrajzi számait a Mátrai Tájvédelmi Körzet védettségének fenntartásáról szóló 137/2007. (XII.27.) KvVM rendelet tartalmazza. A KvVM rendeletet másolatban mellékeljük. A Mátrai Tájvédelmi Körzet lehatárolását a mellékelt digitális adathordozó tartalmazza.

A TvT 23. § (2) bekezdése alapján Recsk nagyközség területén az országos jelentőségű védett természeti területnek minősülő **földvárak** listáját, területét a mellékelt digitális adathordozó tartalmazza.

Az európai közösségi jelentőségű természetvédelmi rendeltetésű területekkel érintett fölrészletekről szóló 14/210. (V.11.) KvVM rendelet (továbbiakban KvVM renedelet) 1. § és 1. mellékletben szereplő **Mátra megnevezésű, HUBN10006 jelű különleges madárvédelmi terület** érinti Recsk nagyközség közigazgatási területét. A terület digitális térképét a mellékelt CD, a helyrajzi számokat a másolatban megküldött hivatkozott jogszabály és melléklete tartalmazza.
A KvVM rendelet 4. § alapján kijelölt **Recski Hegyes-hegy megnevezésű, HUBN20044 jelű különleges természetmegőrzési terület** digitális térképét a mellékelt CD, helyrajzi számait a másolatban küldött hivatkozott jogszabály 4. melléklete tartalmazza.

A TvT 6. § (3), (4) és (5) pontjai alapján a településrendezési terv készítéséhez a tájvédelem területén figyelembe veendő **egyedi tájértékek** Recsk nagyközség területén igazgatóságunk által felmért és nyilvántartásba vett jegyzékét a digitális adathordozó tartalmazza.

Az Országos Területrendezési Tervről szóló XXVI. törvény (továbbiakban OTrT) 12. § (1) bekezdés a) pontjában és (2) bekezdés a-c) pontjaiban szereplő országos **ökológiai hálózat** övezeteinek, továbbá az OTrT 14/A.§ (1) bekezdésében a **tájképvédelmi szempontból kiemelten kezelendő terület** övezetének térképét a mellékelt CD tartalmazza. A településrendezési eszközök tervezésénél mindkét övezetre vonatkozóan javasoljuk az OTrT 13. §-ában, valamint 14/A. §-ában szereplő előírások figyelembe vételét.

Igazgatóságunk kéri, hogy a mellékelt átadás-átvételi jegyzőkönyv egy Önök által aláírt példányát küldjék vissza igazgatóságunknak.

Eger, 2015. december 18.

Tisztelettel:

BÜKKI NEMZETI PARK Igazgatóság

Rónai Kálmánné

igazgató

Kapják: 1. Címzett
2. Mátrai Tájegység (e-mail)
3. Irattár

137/2007. (XII. 27.) KvVM rendelet

a Mátrai Tájvédelmi Körzet védettségének fenntartásáról

Az egyes jogszabályok és jogszabályi rendelkezések hatályon kívül helyezéséről szóló 2007. évi LXXXII. törvény 6. § (5) bekezdésében kapott felhatalmazás alapján, a környezetvédelmi és vízügyi miniszter feladat- és hatásköréről szóló 165/2006. (VII. 28.) Korm. rendelet 1. § *b)* pontjában meghatározott feladatkörömben eljárva a következőket rendelem el:

1. § Az Országos Környezet- és Természetvédelmi Hivatal elnökének 5/1985. (XI. 22.) OKTH rendelkezésével védetté nyilvánított Mátrai Tájvédelmi Körzet védettségét fenntartom.

2. § A Mátrai Tájvédelmi Körzet kiterjedése 12178,6 ha, ingatlan-nyilvántartási helyrajzi számait az *1. számú melléklet,* fokozottan védett területének helyrajzi számait a *2. számú melléklet* tartalmazza.

3. § A védettség indoka és célja a területen található földtani értékek, a táj jellegét meghatározó felszínformák, a felszíni vizek, a természetes növénytársulások, a védett növény-és állatfajok megőrzése, a területen található, többek között a felüdülést is szolgáló természetközeli állapotú erdők megóvása és fenntartása.

4. § (1) A terület természetvédelmi kezeléséért felelős szerv a Bükki Nemzeti Park Igazgatóság.

(2) A természetvédelmi kezelési tevékenységeket a Bükki Nemzeti Park Igazgatóság és - erdő esetében - a külön jogszabály szerinti erdészeti hatósági nyilvántartásban szereplő erdőgazdálkodó együttesen látja el.[1]

(3) Az erdőgazdálkodásra vonatkozó részletes előírásokat az érvényes körzeti erdőterv tartalmazza.

5.§ Ez a rendelet 2008. január 1-jén lép hatályba.

1. számú melléklet a 137/2007. (XII. 27.) KvVM rendelethez

A Mátrai Tájvédelmi Körzet ingatlan-nyilvántartási helyrajzi számai

Bátonyterenye
0284/1 hrsz-ból 279,1 ha (0284/1d, 0284/1f, 0284/1g, 0284/11, 0284/1m, 0284/1n, 0284/1p), 0284/13, 0284/14, 0284/15, 0284/16, 0284/17, 0284/18, 0284/19, 0284/20, 0284/21, 0284/22, 0284/23, 0284/24, 0284/25, 0326 hrsz-ból 157, 1 ha (0326/1k, 0326/11, 0326/1m, 0326/1n, 0326/1p)

Domoszló
05, 06, 07, 0418, 0419, 0420, 0421/1, 0421/2, 0422, 0423, 0424, 0425, 0426, 0427/2, 0427/3, 0427/7, 0427/8, 0427/9, 0428, 0429, 0437/2, 0437/4, 0438, 0439/1, 0439/2, 0439/3

Gyöngyös
0114, 0115/1, 0117, 0118, 0119, 7300/1-3, 7300/5-6, 7302, 7303, 7304, 7305, 7306, 7307, 7308, 7309/1-2, 7310, 7311, 7312, 7313, 7314, 7315, 7316, 7317, 7318, 7319, 7320/1-2, 7321, 7322, 7323

Gyöngyössolymos
0296/3, 0296/4, 0296/6, 0296/7, 0296/8, 0296/9, 0297/1, 0298, 0299/3, 0300, 0301, 0302/1, 0302/2, 0302/3, 0303/2, 0303/3, 0303/4, 0304, 0305/1, 0305/2, 0306/1, 0306/2, 0306/3, 0309/1, 0309/2, 0310, 0311/6, 0311/9, 0312/1, 0312/3, 0312/4, 0314/3, 0315/2, 0315/3, 0315/10, 0315/13, 0315/15, 0315/19, 0316/5, 0316/13, 0316/16, 0317/1, 0317/2

Kisnána,
061/1, 0158, 0196, 0197, 0198/1, 0198/2, 0199, 0200, 0201/1, 0201/2, 0201/3, 0202/1, 0202/2, 0202/3

Markaz
02, 03, 04, 05, 06, 07, 08, 09, 010, 012, 016, 017, 018, 019/1, 019/2, 020, 021, 022

Mátraszentimre

1 *Helyesbítette: Magyar Közlöny 2007/187.*

030/1, 030/2, 030/3, 030/4, 030/5, 030/6, 030/7, 030/8, 031/2, 031/4, 031/5, 031/6, 031/7, 031/8, 031/9, 031/10, 031/11, 031/12, 031/14, 031/15, 031/16, 031/17, 031/18, 031/19, 031/20, 031/21, 031/22, 031/23, 031/24, 031/25, 031/26, 031/27, 031/28, 031/29, 031/30, 031/31, 031/32, 031/33, 031/34, 031/35, 031/36, 031/37, 031/38, 031/39, 031/40, 031/41, 031/42, 031/43, 031/44, 031/45, 031/46, 031/47, 031/48, 031/49, 031/50, 031/51, 031/52, 031/53, 031/55, 031/56, 031/57, 031/58, 031/62, 050/2, 050/3, 050/4, 050/5, 050/6, 050/8, 052/1, 052/2, 052/3, 052/4, 052/5, 053, 054, 055/2, 055/3, 056/1, 056/2, 056/3, 057/1, 057/2, 058, 059, 060, 061, 066, 067, 068, 069, 070, 071/1, 071/2, 071/3, 071/5, 071/6, 072, 073, 074/1, 074/2, 074/3, 074/4, 074/5, 075, 076/1, 076/2, 076/3, 076/4, 076/5, 076/6, 076/7, 076/8, 076/9, 076/10, 076/12, 076/13, 076/14, 076/15, 076/16, 076/17, 076/18, 076/19, 076/21, 076/22, 076/24, 076/25, 076/26, 076/27, 076/28, 076/29, 076/30, 076/31, 076/32, 076/33, 076/34, 077/1, 077/2, 077/3, 078, 079, 080, 081/1, 081/2, 081/4, 081/5, 081/7, 0100/1, 0101, 0122/5, 0122/6, 0122/7, 0122/8, 0122/9, 0122/10, 0122/11, 0122/12, 0122/13, 0122/14, 0122/15, 0122/16, 0122/17, 0122/18, 0122/19, 0122/21, 0122/22, 0122/23, 0122/24, 0122/25, 0122/26, 0122/27, 0122/30, 0122/31, 0122/32, 0122/33, 0122/34, 0122/35, 0122/37, 0122/38, 0122/39, 0122/41, 0122/43, 0122/45, 0122/46, 0122/47, 0122/48, 0122/49, 0122/50, 0122/51, 0122/52, 0122/53, 0123, 0124/1, 0124/3, 0124/5, 0124/6, 0124/7, 0124/10, 0124/11, 0124/12, 0124/13, 0124/14, 0124/15, 0124/16, 0124/17, 0124/18, 0124/19, 0124/20, 0124/21, 0124/22, 0124/23, 0124/24, 0124/25, 0124/26, 0124/27, 0124/28, 0124/29, 0124/30, 0124/31, 0124/32, 0124/33, 0124/34, 0124/35, 0124/36, 0124/37, 0124/38, 0124/39, 0124/40, 0124/41, 0124/45, 0124/46, 0124/47, 0124/48, 0125, 0126/4, 0126/5, 0126/6, 0126/7, 0126/8, 0126/9, 0126/10, 0126/11, 0126/12, 0126/13, 0126/14, 0126/15, 0126/16, 0126/17, 0126/18, 0126/19, 0126/20, 0126/21, 0126/22, 0126/23, 0126/24, 0126/25, 0126/26, 0127

Parád
012, 013, 014, 015, 016, 017, 018, 019, 020, 021, 022, 023, 024, 025, 026, 027, 028/1, 028/2, 029, 030, 031/1, 031/2, 031/3, 031/4, 031/5, 031/6, 031/7, 031/8, 032, 033, 034/1, 034/2, 034/3, 034/4, 034/5, 035, 036, 037, 038, 039, 040/1, 040/2, 041, 042, 043, 044, 045, 046, 049/2, 052, 053, 054, 055, 070, 074, 075, 076/1, 076/2, 0109, 0112/63, 0112/64, 0112/68, 0112/69, 0112/70, 0112/71, 0112/72, 0112/73, 0112/74, 0112/75, 0112/78, 0112/79, 0113, 0114/1, 0114/3, 0114/4, 0114/5, 0114/6, 0114/7, 0114/8, 0114/9, 0114/10, 0114/11, 0114/12, 0114/13, 0114/14, 0115, 0116, 0117, 0118, 0119, 0120/1, 0120/2, 0121, 0122/1, 0122/2, 0122/3, 0122/4, 0122/5, 0122/6, 0123, 0125/4, 0125/5, 0125/6, 0125/7, 0125/8, 0125/9

Parádsasvár
01, 03, 04, 05, 06, 07, 08, 09, 010/1, 010/2, 011, 012, 013, 014, 015, 016, 017, 018, 019, 020/1, 020/2, 021, 022, 023/1, 023/2, 024, 024, 025, 026, 027, 028/1, 028/2, 029/1, 029/2, 030, 031, 032, 033, 034, 035/1, 036/5, 036/6, 037/1, 037/2, 038/1, 038/2, 038/3, 039, 040, 041/10, 042, 043, 044, 045

Pásztó
015

Recsk
088, 089/2, 090, 091, 092, 093, 094, 098/1, 098/2, 099, 0100, 0101, 0102, 0125, 0126, 0127/1, 0127/2, 0128, 0129, 0130/2, 0130/3, 0130/5, 0184, 0198, 0204/2, 0204/3, 0204/4, 0204/5

Sirok
048, 049, 050/1, 050/2, 051, 052, 0333/1 hrsz-ból 402,9 ha (a 96A, 100A, 100B, 100C, 100D 107A, 107B, 107C, 107D, 107E, 107F, 107G, 107VI, 107TI1, 107TI2, 107UT1, 107UT2, 107UT3, 107NY, 108A, 108B, 109G, 109H, 109L, 113D, 113E, 113UT erdőrészletek, 113A, 113C, 113TI erdőrészletek területén fekvő rész és a 104-113 erdőtagok területén fekvő rész)

Az aláhúzással jelölt helyrajzi számú ingatlanok területei az európai közösségi jelentőségű természetvédelmi rendeltetésű területekkel érintett földrészletekről szóló 45/2006. (XII. 8.) KvVM rendelet alapján Natura 2000 területnek minősülnek.

2. számú melléklet a 137/2007. (XII. 27.) KvVM rendelethez

A Mátrai Tájvédelmi Körzet fokozottan védett területének ingatlan-nyilvántartási helyrajzi számai

Bátonyterenye
0284/1 hrsz-ból 6,3 ha (a 0284/1f alrészlet területéből a 23C és 24C erdőrészletek), 0326/1 hrsz-ból 47,4 ha (a 0326/1k, 0326/11, 0326/1m, 0326/1n és 0326/1p alrészletek területéből a 12D, 12G, 17A, 17B, 17C, 17D, 17E erdőrészletek!)

Domoszló
0421/2 hszr-ból 19,7 ha (a 0421/1a-d alrészletek területéből a 27A, 27F, 27TI, 27TN1, 27TN2 erdőrészletek, a 27D, 27NY erdőrészletek területén fekvő rész), 0422, 0423, 0424, 0427/3 hrsz-ból 28,4 ha (a 12H, 13B, 13C, 13UT1, 13UT2 erdőrészletek) 0427/7 hrsz-ból 13,1 ha (az 1C, 1D erdőrészletek), 0437/2 hrsz-ból 12,4 ha (a 21B, 21C erdőrészletek), 0437/4 hrsz-ból 22,2 ha (a 21A, 21D, 21UT erdőrészletek), 0438 hrsz-ból 8,2 ha (a 20D, 20TN erdőrészletek)

Gyöngyös
0115/1 hrsz-ból 52,6 ha (a 2C, 2D, 2E, 2F, 2TI, 2UT1, 2UT2, 3B, 3C, 3D, 3E, 3F, 3TN, 3TI1, 3UT2, 3UT3 erdőrészletek), 0117 hrsz-ból 76,3 ha (az 5E, 6A, 6B, 6C, 6D erdőrészletek, a 17A erdőrészlet területén fekvő rész és a 17B, 17C, 17D, 17E erdőrészletek)

Gyöngyössolymos
0301 hrsz-ból 89,4 ha (a 30A, 32A, 32B, 32C, 32D, 32E erdőrészletek), 0303/2, 0303/3, 0303/4, 0312/1 hrsz-ból 54,1 ha (a 84A, 84B, 84C, 84TI, 84UT, 84NY erdőrészletek és a 97TI erdőrészlet területén fekvő rész), 0312/3, 0312/4, 0316/16

Markaz
03 hrsz-ból 18,5 ha (a 4A, 4B, 4UT1, 4UT2 erdőrészletek területén fekvő rész), 04, 05 hrsz-ból 77,5 ha (az 1A, 1B, 2A, 2B, 2UT, 3A erdőrészletek és az 1UT, 3UT1, 4A, 4B erdőrészletek területén fekvő rész), 010 hrsz-ból 51,6 ha (a 17UT1, 17UT2, 19UT1, 19UT3 erdőrészletek és a 17A, 17B, 17C és 18A erdőrészletek területén fekvő rész), 012 hrsz-ból 1 ha (a 17A erdőrészlet területén fekvő rész), 017 hrsz-ból 71,1 ha (a 20A, 20B, 20C, 20UT1, 20UT2, 20UT3, 20NY, 21A, 21B, 21UT, 21NY erdőrészletek és a 17C, 18A erdőrészletek területén fekvő rész), 019/1, 019/2

Mátraszentimre
031/7, 031/53 hrsz-ból 41,6 ha (a 6B, 7B, 9C 9TN erdőrészletek és a 7A, 9A, 9B, 9D, 9TN erdőrészletek területén fekvő rész), 066, 067, 068, 069, 0122/5, 0122/6, 0122/7, 0122/8, 0122/9, 0122/10, 0122/11, 0122/12, 0122/13, 0122/14, 0122/15, 0122/16, 0122/17, 0122/18, 0122/19, 0122/21, 0122/22, 0122/23, 0122/24, 0122/25, 0122/26, 0122/27, 0122/30, 0122/31, 0122/32, 0122/33, 0122/34, 0122/35, 0122/37, 0122/38, 0122/39, 0122/41, 0122/43, 0122/45, 0122/46, 0122/47, 0122/48, 0122/49, 0122/50, 0122/51, 0122/52, 0122/53, 0123, 0124/1, 0124/3, 0124/5, 0124/6, 0124/7, 0124/10, 0124/11, 0124/12, 0124/13, 0124/14, 0124/15, 0124/16, 0124/17, 0124/18, 0124/19, 0124/20, 0124/21, 0124/22, 0124/23, 0124/24, 0124/25, 0124/26, 0124/27, 0124/28, 0124/29, 0124/30, 0124/31, 0124/32, 0124/33, 0124/34, 0124/35, 0124/36, 0124/37, 0124/38, 0124/39, 0124/40, 0124/41, 0124/45, 0124/46, 0124/47, 0124/48, 0125, 0126/4, 0126/5, 0126/6, 0126/7, 0126/8, 0126/9, 0126/10, 0126/11, 0126/12, 0126/13, 0126/14, 0126/15, 0126/16, 0126/17, 0126/18, 0126/19, 0126/20, 0126/21, 0126/22, 0126/23, 0126/24, 0126/25, 0126/26

Parád
020 hrsz-ból 6,9 ha (a 62A, 63A erdőrészletek területén fekvő rész) 021 hrsz-ból 1,2 ha (a 60UT, 61UT, 62UT1, 63UT1 erdőrészletek), 022 hrsz-ból 93,7 ha (az 59A, 59B, 60B, 60D, 61B, 61C, 61D, 61E, 61F, 61UT2, 62UT2, 62B, 63B, 63C, 63D, 63UT2 erdőrészletek és a 60A, 60C, 61G, 62A, 63A erdőrészletek területén fekvő rész), 023, 024 hrsz területéből 65,2 ha (a 024a-c), 025, 026 hrsz-ból 112,6 ha (a 28C, 28L, 29A, 29B, 29C, 29D, 29E, 29G, 29H, 29J, 29K, 29TN, 29UT, 29NY, 31B, 31C, 32B, 32C, 32D erdőrészletek és, a 33D, 33G erdőrészletek területén fekvő rész) 027, 028/1 hrsz-ból 77,2 ha (a 22A, 22B, 22D, 22E, 22 UT2, 26A, 26B, 26C, 26D, 26E, 26F, 26G, 26TI1, 26TI2, 26TI3, 26UT1, 26UT2 erdőrészletek) 041 hrsz-ból 47,6 ha (az 56A, 56B, 56UT2, 61A erdőrészletek és a 60A, 60C, 61G, 62A erdőrészletek területén fekvő rész) 076/1, 0116, 0117, 0118

Parádsasvár
023/1 hrsz területéből 96,2 ha (a 22A, 23A, 23B, 23C, 23D, 23UT, 23NY, 27B, 28A, 28B, 28UT, 33C, 33D, 34F, 34G, 35A, 35B, 35UT1, 35UT2 erdőrészletek és a 27UT1, 33UT1 erdőrészlet területén fekvő rész), 032 hrsz-ból 70,3 ha (az 1A, 1B, 1C, 1D, 1E, 1F, 1G, 1UT1, 1UT2, 1NY, 2A, 2B, 2D, 2E, 2F erdőrészletek), 036/5 hrsz-ból 28,1 ha (a 9G, 9H, 12A, 12G, 12J, 12VI1, 12VI2, 12TI1, 12TI2 erdőrészletek), 036/6, 037/2, 038/1 hrsz-ból 6,1 ha (a 12B erdőrészlet)

Pásztó
015 hrsz-ból 51,6 ha (a 131A, 131B1, 131B2, 131C, 131D, 131F, 131TN1, 131TN2, 131TN3 erdőrészletek)

Recsk
090 hrsz-ból 56,2 ha (a 9E, 9F, 9H, 9UT4, 11I, 11H erdőrészletek) 099, 0129 hrsz-ból 16,5 ha (az 50B, 50E erdőrészletek területén fekvő rész) 0204/5 hrsz-ból 43,2 ha (az 50A, 50C, 51C, 51E erdőrészletek és az 50B, 50E erdőrészletek területén fekvő rész)

Sirok
048, 052, 0333/1 hrsz-ból 85,7 ha (a 107A, 107B, 107C, 107D, 107E, 107F, 107G, 107VI, 107TI1, 107TI2, 107UT1, 107UT2, 107UT3, 107NY, 108A, 108B, 109G, 109H, 109L, 113D, 113E, 113UT erdőrészletek és a 113A, 113C, 113TI erdőrészletek területén fekvő rész)

Az aláhúzással jelölt helyrajzi számú ingatlanok, illetve alrészletek területei az európai közösségi jelentőségű természetvédelmi rendeltetésű területekkel érintett földrészletekről szóló 45/2006. (XII. 8.) KvVM rendelet alapján Natura 2000 területnek minősülnek.

14/2010. (V. 11.) KvVM rendelet

az európai közösségi jelentőségű természetvédelmi rendeltetésű területekkel érintett földrészletekről

A természet védelméről szóló 1996. évi LIII. törvény 85. § (2) bekezdés 15. pontjában foglalt felhatalmazás alapján, a környezetvédelmi és vízügyi miniszter feladat- és hatásköréről szóló 165/2006. (VII. 28.) Korm. rendelet 1. § *b)* pontjában meghatározott feladatkörömben eljárva a következőket rendelem el:

1. § Az európai közösségi jelentőségű természetvédelmi rendeltetésű területekről szóló 275/2004. (X. 8.) Korm. rendelet (a továbbiakban: Kr.) 5. melléklete szerinti különleges madárvédelmi területekkel érintett földrészletek helyrajzi számos jegyzékét az 1. melléklet tartalmazza.

2. § A Kr. 6. melléklete szerinti különleges természetmegőrzési területnek jelölt területekkel érintett földrészletek helyrajzi számos jegyzékét a 2. melléklet tartalmazza.

3. § A Kr. 7. melléklete szerinti kiemelt jelentőségű természetmegőrzési területnek jelölt területekkel érintett földrészletek helyrajzi számos jegyzékét a 3. melléklet tartalmazza.

4. § A Kr. 11. melléklete szerinti jóváhagyott különleges természetmegőrzési területekhez tartozó földrészleteket e rendelettel hirdetem ki. A Kr. 2. § *f)* pontja szerinti különleges természetmegőrzési területekkel érintett földrészletek helyrajzi számos jegyzékét a 4. melléklet tartalmazza.

5. § A Kr. 12. melléklete szerinti jóváhagyott kiemelt jelentőségű természetmegőrzési területekhez tartozó földrészleteket e rendelettel hirdetem ki. A Kr. 2. § *g)* pontja szerinti kiemelt jelentőségű természetmegőrzési területekkel érintett földrészletek helyrajzi számos jegyzékét az 5. melléklet tartalmazza.

6. § (1) A különleges madárvédelmi területek térképszelvényeit a 6. melléklet 1. része tartalmazza.

(2) A különleges természetmegőrzési területnek jelölt területek és kiemelt jelentőségű természetmegőrzési területnek jelölt területek térképszelvényeit a 6. melléklet 2. része tartalmazza.

(3) A különleges természetmegőrzési területek és kiemelt jelentőségű természetmegőrzési területek térképszelvényeit a 6. melléklet 3. része tartalmazza.

7. § (1) A különleges természetmegőrzési területek és a kiemelt jelentőségű természetmegőrzési területek természetvédelmi célkitűzése a területek jelölése alapjául szolgáló élőhelytípusok, valamint fajok kedvező természetvédelmi helyzetének megőrzése, fenntartása, helyreállítása a (2) bekezdésben megnevezett nyilvántartásokban szereplő értékelésnek megfelelően.

(2) A terület jelölése alapjául szolgáló élőhelytípusok, valamint fajok listáját, továbbá azok természetvédelmi helyzetének, a Natura 2000 hálózatban betöltött szerepének értékelését a természetvédelemért felelős miniszter a Natura 2000 keretében javasolt területek adatszolgáltatási űrlapjáról szóló, 1996. december 18-i 97/266/EK bizottsági határozat szerint megküldött adatlap (Standard Data Form) és a természetes élőhelyek, valamint és vadon élő állatok és növények megőrzéséről szóló, 1992. május 21-i 92/43/EGK tanácsi irányelv 17. cikkének (1) bekezdése szerinti jelentés alapján tartja nyilván.

8. § E rendelet a kihirdetését követő 15. napon lép hatályba.

9. § (1) A Natura 2000 jogi jelleg ingatlan-nyilvántartásban történő, a természet védelméről szóló 1996. évi LIII. törvény 41/A. § (2) bekezdés szerinti feljegyzését akkor kell kezdeményezni, ha az e rendeletben szereplő földrészletet vagy az azon belüli alrészletet érintően az ingatlan-nyilvántartás nem tartalmazza a Natura 2000 jogi jelleg tényét.

(2) A Natura 2000 jogi jelleg ingatlan-nyilvántartásból történő törlését akkor kell kezdeményezni, ha a földrészlet vagy az azon belüli alrészlet e rendeletben nem szerepel.

10. § Ez a rendelet

a) a természetes élőhelyek, valamint a vadon élő állatok és növények megőrzéséről szóló, 1992. május 21-i 92/43/EGK tanácsi irányelv 4. cikke (1), (2) és (4) bekezdésének és

b) a vadon élő madarak védelméről szóló, 2009. november 30-i 2009/147/EK európai parlamenti és tanácsi irányelv 4. cikke (1) és (2) bekezdésének

való megfelelést szolgálja.

11. §[1]

1. melléklet a 14/2010. (V. 11.) KvVM rendelethez

KÜLÖNLEGES MADÁRVÉDELMI TERÜLETEK

3.5. Mátra (HUBN10006)

3.5.18. Recsk

1 *Hatályon kívül helyezte: ugyane rendelet 11. § (2). Hatálytalan: 2010. V. 27-től.*

055, 056/1, 056/2, 057/1, 057/2, 057/3, 057/4, 057/5, 057/6, 057/7, 057/8, 057/9, 057/10, 057/11, 057/12, 057/13, 057/14, 058/1, 058/2, 059, 060/1, 060/2, 060/3, 060/4, 060/5, 060/6, 060/9, 060/10, 060/11, 060/12, 060/13, 060/14, 060/15, 060/18, 060/19, 060/20, 060/21, 060/22, 060/23, 060/24, 060/25, 060/26, 060/27, 060/28, 060/29, 060/30, 060/32, 060/33, 060/34, 060/35, 060/36, 060/37, 060/38, 060/39, 060/40, 060/41, 061/67, 061/68, 061/69, 061/70, 061/71, 061/72, 061/73, 061/96, 061/97, 061/98, 061/99, 061/100, 061/101, 061/102, 061/103, 061/104, 062, 065/2, 065/3, 065/4, 065/5, 065/6, 065/7, 065/8, 065/9, 065/10, 066, 067, 068/1, 068/2, 069, 070, 071, 072, 073, 074, 075, 076, 077, 078, 079, 080, 081, 082, 083, 084, 085, 086, 087, 088, 089/2, 089/3, 089/4, 090, 091, 092, 093, 094, 095, 096/1, 096/2, 097, 098/1, 098/2, 099, 0100, 0101, 0102, 0103, 0104, 0105, 0106, 0107, 0108, 0109, 0110, 0111/3, 0111/6, 0111/7, 0111/8, 0111/9, 0111/10, 0112, 0113/3, 0113/9, 0114, 0115/3, 0115/4, 0115/5, 0115/6, 0115/7, 0115/8, 0115/9, 0116, 0117/1, 0117/2, 0118/1, 0118/2, 0119, 0120/1, 0120/4, 0121, 0122, 0123, 0124, 0125, 0126, 0127/1, 0127/2, 0128, 0129, 0130/2, 0130/3, 0130/4, 0130/5, 0131, 0132, 0133, 0134, 0135, 0136, 0137/1, 0137/2, 0137/3, 0138/1, 0138/2, 0139/1, 0139/3, 0139/4, 0139/8, 0141, 0143, 0144, 0145, 0146, 0147, 0148, 0149, 0150, 0151, 0152/1, 0152/2, 0153, 0154, 0155, 0156, 0157, 0158, 0159, 0160/1, 0160/2, 0160/3, 0160/4, 0160/5, 0160/6, 0160/7, 0180, 0183, 0184, 0185, 0189, 0190, 0191, 0192, 0193k, 0196, 0197/4, 0197/5, 0197/6, 0198, 0199, 0202, 0203, 0204/2, 0204/3, 0204/4, 0204/5, 0205/1, 0205/2, 0205/3, 0205/4, 0205/5, 0205/6, 0205/7, 0205/8, 0205/9, 0205/10, 0206/1, 0206/2, 0206/4, 0206/5, 0206/6, 0206/7, 0207, 0208/1, 0208/2, 0208/3, 0209/1, 0209/3, 0209/4, 0209/5, 0209/6, 0210

3.5.19. Sirok

14/2010. (V. 11.) KvVM rendelet

az európai közösségi jelentőségű természetvédelmi rendeltetésű területekkel érintett földrészletekről

A természet védelméről szóló 1996. évi LIII. törvény 85. § (2) bekezdés 15. pontjában foglalt felhatalmazás alapján, a környezetvédelmi és vízügyi miniszter feladat- és hatásköréről szóló 165/2006. (VII. 28.) Korm. rendelet 1. § *b)* pontjában meghatározott feladatkörömben eljárva a következőket rendelem el:

1. § Az európai közösségi jelentőségű természetvédelmi rendeltetésű területekről szóló 275/2004. (X. 8.) Korm. rendelet (a továbbiakban: Kr.) 5. melléklete szerinti különleges madárvédelmi területekkel érintett földrészletek helyrajzi számos jegyzékét az 1. melléklet tartalmazza.

2. § A Kr. 6. melléklete szerinti különleges természetmegőrzési területnek jelölt területekkel érintett földrészletek helyrajzi számos jegyzékét a 2. melléklet tartalmazza.

3. § A Kr. 7. melléklete szerinti kiemelt jelentőségű természetmegőrzési területnek jelölt területekkel érintett földrészletek helyrajzi számos jegyzékét a 3. melléklet tartalmazza.

4. § A Kr. 11. melléklete szerinti jóváhagyott különleges természetmegőrzési területekhez tartozó földrészleteket e rendelettel hirdetem ki. A Kr. 2. § *f)* pontja szerinti különleges természetmegőrzési területekkel érintett földrészletek helyrajzi számos jegyzékét a 4. melléklet tartalmazza.

5. § A Kr. 12. melléklete szerinti jóváhagyott kiemelt jelentőségű természetmegőrzési területekhez tartozó földrészleteket e rendelettel hirdetem ki. A Kr. 2. § *g)* pontja szerinti kiemelt jelentőségű természetmegőrzési területekkel érintett földrészletek helyrajzi számos jegyzékét az 5. melléklet tartalmazza.

6. § (1) A különleges madárvédelmi területek térképszelvényeit a 6. melléklet 1. része tartalmazza.

(2) A különleges természetmegőrzési területnek jelölt területek és kiemelt jelentőségű természetmegőrzési területnek jelölt területek térképszelvényeit a 6. melléklet 2. része tartalmazza.

(3) A különleges természetmegőrzési területek és kiemelt jelentőségű természetmegőrzési területek térképszelvényeit a 6. melléklet 3. része tartalmazza.

7. § (1) A különleges természetmegőrzési területek és a kiemelt jelentőségű természetmegőrzési területek természetvédelmi célkitűzése a területek jelölése alapjául szolgáló élőhelytípusok, valamint fajok kedvező természetvédelmi helyzetének megőrzése, fenntartása, helyreállítása a (2) bekezdésben megnevezett nyilvántartásokban szereplő értékelésnek megfelelően.

(2) A terület jelölése alapjául szolgáló élőhelytípusok, valamint fajok listáját, továbbá azok természetvédelmi helyzetének, a Natura 2000 hálózatban betöltött szerepének értékelését a természetvédelemért felelős miniszter a Natura 2000 keretében javasolt területek adatszolgáltatási űrlapjáról szóló, 1996. december 18-i 97/266/EK bizottsági határozat szerint megküldött adatlap (Standard Data Form) és a természetes élőhelyek, valamint és vadon élő állatok és növények megőrzéséről szóló, 1992. május 21-i 92/43/EGK tanácsi irányelv 17. cikkének (1) bekezdése szerinti jelentés alapján tartja nyilván.

8. § E rendelet a kihirdetését követő 15. napon lép hatályba.

9. § (1) A Natura 2000 jogi jelleg ingatlan-nyilvántartásban történő, a természet védelméről szóló 1996. évi LIII. törvény 41/A. § (2) bekezdés szerinti feljegyzését akkor kell kezdeményezni, ha az e rendeletben szereplő földrészletet vagy az azon belüli alrészletet érintően az ingatlan-nyilvántartás nem tartalmazza a Natura 2000 jogi jelleg tényét.

(2) A Natura 2000 jogi jelleg ingatlan-nyilvántartásból történő törlését akkor kell kezdeményezni, ha a földrészlet vagy az azon belüli alrészlet e rendeletben nem szerepel.

10. § Ez a rendelet

a) a természetes élőhelyek, valamint a vadon élő állatok és növények megőrzéséről szóló, 1992. május 21-i 92/43/EGK tanácsi irányelv 4. cikke (1), (2) és (4) bekezdésének és

b) a vadon élő madarak védelméről szóló, 2009. november 30-i 2009/147/EK európai parlamenti és tanácsi irányelv 4. cikke (1) és (2) bekezdésének

való megfelelést szolgálja.

11. §[1]

---

3. BÜKKI NEMZETI PARK IGAZGATÓSÁG MŰKÖDÉSI TERÜLETÉN TALÁLHATÓ KÜLÖNLEGES TERMÉSZETMEGŐRZÉSI TERÜLETEK

3.5. Recski Hegyes-hegy
(HUBN20044)

3.5.1. ***Recsk***
056/1, 056/2, 057/1, 057/2, 057/3, 057/4, 057/5, 057/6, 057/7, 057/8, 057/9, 057/10, 057/11, 057/12, 057/13, 057/14, 058/1, 058/2

1 *Hatályon kívül helyezte: ugyane rendelet 11. § (2). Hatálytalan: 2010. V. 27-től.*

Átadás-átvételi jegyzőkönyv

amely létrejött a **Bükki Nemzeti Park Igazgatóság** (továbbiakban „Adatszolgáltató") és **Recsk Nagyközség Polgármestere** (3245, Recsk, Kossuth L. u. 165.) (továbbiakban „Adatkérő") között a mai napon, számítógépes digitális térképi állományok CD adathordozón történő átadása témakörében.

Tárgy: Adatszolgáltatás Recsk nagyközség településrendezési tervének felülvizsgálatához, településfejlesztési koncepció és integrált településfejlesztési stratégia készítéséhez
Ügyiratszám: I-1006/2/2015.
Ügyintézők: Varga Ferenc, Szögedi Zsuzsanna
Hivatkozási szám: 2439-9/2015.

1) Az „Adatszolgáltató" a következő digitális állományokat adja át CD adathordozón:
   a) „**Recsk_vedett_terulet**" nevű dbf, dxf, dxf.xml, prj, sbn, sbx, shp, shx, shp.xml, jpg kiterjesztésű fájlok
   b) „**Recsk_fokozottan_vedett_teruletek**" nevű dbf, dxf, dxf.xml, prj, sbn, sbx, shp, shx, shp.xml, jpg kiterjesztésű fájlok
   c) „**Recsk_orszagos_okologiai_halozat**" nevű dbf, dxf, dxf.xml, prj, sbn, sbx, shp, shx, shp.xml, jpg kiterjesztésű fájlok
   d) „**Recsk_tajkepvedelmi_ovezet**" nevű dbf, dxf, dxf.xml, prj, sbn, sbx, shp, shx, shp.xml, jpg kiterjesztésű fájlok
   e) „**Recsk_Natura_2000_KTT**" nevű dbf, dxf, dxf.xml, prj, sbn, sbx, shp, shx, shp.xml, jpg kiterjesztésű fájlok
   f) „**Recsk_Natura_2000_KMT**" nevű dbf, dxf, dxf.xml, prj, sbn, sbx, shp, shx, shp.xml, jpg kiterjesztésű fájlok
   g) „**Recsk_foldvar**" nevű dbf, dxf, dxf.xml, prj, sbn, sbx, shp, shx, shp.xml, jpg kiterjesztésű fájlok
   h) „**Recsk_egyedi_tajertekek**" nevű xlsx kiterjesztésű fájl
   i) „**Novenytelepitesre_javasolt_fajok_listaja**" nevű docx file

2) Az „Adatkérő" jogosult a digitális állományokat a kérelemben megfogalmazott célokra felhasználni.
3) Az „Adatkérő" az adatokat harmadik félnek nem teheti hozzáférhetővé, üzleti tevékenységéhez nem használhatja fel, nem változtathatja meg.
4) Az „Adatkérő" a felsorolt állományok átvételét a jegyzőkönyv aláírásával elismeri.

Eger, 2015. december 2.

BÜKKI NEMZETI PARK Igazgatóság Eger

Rónai Kálmánné
igazgató
Bükki Nemzeti Park Igazgatóság
„Adatszolgáltató" részéről

Nagy Sándor
Recsk Nagyközség Polgármestere
„Adatkérő" részéről

HEVES MEGYEI RENDŐR-FŐKAPITÁNYSÁG
RENDÉSZETI IGAZGATÓSÁG
KÖZLEKEDÉSRENDÉSZETI OSZTÁLY

Szám: 10000/8512-1/2015. ált.

Hiv. sz.: 2439-16/2015.
Tárgy: Recsk TRT módosítás
Ea.: Szittner Zoltán r. szds.
Tel: 36/522111 (1253)
e-mail: szittnerza@heves.police.hu

Nagy Sándor
Polgármester

Recsk Nagyközség Önkormányzata

Recsk
Kossuth Lajos út 165.
3245

Tisztelt Polgármester Úr!

A fenti tárgyban 2015. október 28-án érkezett levelében foglaltakkal kapcsolatban – melyben Recsk nagyközség teljes igazgatási területére vonatkozóan a településrendezési eszközök felülvizsgálatáról, a településfejlesztési koncepció és integrált településfejlesztési stratégia készítéséről értesít – az alábbiak szerint tájékoztatom.

A településfejlesztési koncepcióról, az integrált településfejlesztési stratégiáról és a településrendezési eszközökről, valamint egyes településrendezési sajátos jogintézményekről szóló 314/2012. (XI. 8.) Kormányrendelet 37. §-a és a 9. melléklet 18. pontja szerint a megyei rendőr-főkapitányságok az egyeztetési eljárásban **határrendészeti kérdésekben** adnak véleményt.

A településrendezési terv módosítása nem érinti a határrendészeti területet.

Az eljárás további szakaszaiban nem tartom indokoltnak a Heves Megyei Rendőr-főkapitányság részvételét.

Eger, 2015. október 28.

HEVES MEGYEI RENDŐR-FŐKAPITÁNYSÁG EGER 10

Tisztelettel

Meggyesfalvi Tamás r. alezredes
osztályvezető

Cím: 3300 Eger, Eszterházy tér 2 Pf: 112
Telefon: (06 36) 522-111/14-25 Fax: (06 36) 522-142
E-mail: kozlekedes.hevesmrfk@heves.police.hu

HONVÉDELMI MINISZTÉRIUM
HATÓSÁGI HIVATAL
1135 Budapest, Lehel utca 35-37. • Postacím: 1555 Budapest Pf.: 70.
Telefon: 06 (1) 237-5556 • HM 27-933 • Fax: 06 (1) 237-5557 • HM 27-945
e-mail: hatosagihivatal@hm.gov.hu, web: http://hm.hatosagihivatal.kormany.hu

Nyt. szám: HHI/7082-1/2015 1. számú példány
Hiv. szám: 2439-15/2015

Recsk Nagyközségi Önkormányzat
Polgármesteri Hivatala

3245 Recsk
Kossuth u. 165.

Tárgy: Recsk Nagyközség településfejlesztési Koncepciójának és Integrált Településfejlesztési Stratégiájának készítése - előzetes tájékoztatás

Tisztelt Cím!

Megkeresésükre értesítem, hogy a tárgyi dokumentációt megvizsgáltattam és azzal kapcsolatban az alábbi állásfoglalást adom:

A település közigazgatási területén a Magyar Állam tulajdonában, a Honvédelmi Minisztérium vagyonkezelésében a 0214/1; 0214/2; 0304/1; 0321; 0344; 0382; 0383; 0384 helyrajzi számú honvédelmi rendeltetésű ingatlanokat tartjuk nyilván, melyek az Országos Területrendezési Tervről szóló 2003. évi XXVI. törvény 12. § (2) bekezdés h) pontja szerinti honvédelmi terület övezetébe soroltak.

A honvédelemről és a Magyar Honvédségről, valamint a különleges jogrendben bevezethető intézkedésekről szóló 2011. évi CXIII. törvény (a továbbiakban: Hvt.) 1. (1) szerint "a honvédelem nemzeti ügy", továbbá a Hvt. 42. § (1) szerint a Honvédség szervezeteinek elhelyezéséhez, és feladatai ellátásához rendelkezésére bocsátott állami tulajdonú, a honvédelemért felelős miniszter által vezetett minisztérium vagyonkezelésében lévő ingatlanok elsődleges rendeltetése a honvédelmi feladatok ellátásának biztosítása.

Kérem, hogy a fentieket a Településfejlesztési Koncepció és az Integrált Településfejlesztési Stratégia készítése során figyelembe venni és a honvédelmi érdekeket (honvédelmi területek megjelenítése, fejlesztési területeket érintő korlátozások) a Koncepcióban és a Stratégiában is megjeleníteni szíveskedjen.

Jelen állásfoglalást, mint a településfejlesztési koncepcióról, az integrált településfejlesztési stratégiáról és a településrendezési eszközökről, valamint egyes településrendezési sajátos jogintézményekről szóló 314/2012. (XI. 8.) Korm. rendelet 9. sz. mellékletének 17. pontjában megjelölt államigazgatási szerv adtam ki, figyelemmel az épített környezet alakításáról és védelméről szóló 1997. évi LXXVIII. törvény 7. § (2) m) pontjára.

Budapest, 2015. október 27.

P.H.

HONVÉDELMI MINISZTÉRIUM Hatósági Hivatal 2.

Tisztelettel:
Dr. Gulyás András ezredes
HM Hatósági Hivatal főigazgató
nevében és megbízásából

Tölgyesi József ezredes
honvédelmi hatósági igazgató

NS.

ÉMÁSZ Hálózati Kft.

Nagy Sándor
Polgármester

Recsk Nagyközségi Önkormányzat
Polgármesteri Hivatal

3245 Recsk,
Kossuth L. út 165.

Iktatószám: 2439-22/2015.

Salgó László
Műszaki szakértő

ÉMÁSZ Hálózati Kft.
3525, Miskolc
Dózsa György út 13.
Tel.: (+36) 46/535-257
Fax: (+36) 1/238-2815
Központi e-mail: csatlakozasiosztaly@emasz.hu
e-mail: laszlo.salgo@emasz.hu
Iktatószám: HCSO/2516-2/2015

Tárgy: Előzetes tájékoztató Recsk nagyközség településfejlesztési koncepciójának és integrált településfejlesztési stratégiájának készítéséről

Tisztelt Nagy Sándor Polgármester Úr!

Köszönettel vettük tájékoztatásukat a Településrendezési eszközök felülvizsgálata témájában.

A tervezett településrendezés, a kiszabályozásra kerülő utak szélesítésénél, esetlegesen a csökkentésénél kérjük figyelembe venni az érvényben levő szabvány szerinti közműelhelyezést és a biztonsági övezet távolsága miatti változásokat. Ha ezek a változások a meglévő közép- vagy a kisfeszültségű hálózatok kiváltását, közterületre helyezését vonják maguk után, akkor azok kiváltásának, átépítésének teljes beruházási költsége a kezdeményezőt, a beruházót vagy az Önkormányzatot terheli. A kiváltandó, átépítendő hálózatokra vonatokozó konkrét megvalósítási lehetőséget a tényleges átépítési feladatok és az esetleges új energiaigények Önök részéről történő megadása után tudjuk meghatározni.

Felhívjuk figyelmüket arra, hogy közüzemi hálózat elhelyezése csak közterületen vagy a közforgalom számára a nap 24 órájában megnyitott magánúton vezeték jog, illetve szolgalmi jog bejegyzése mellett lehetséges.
Kérjük, hogy a tervezett úthálózatoknál vegyék figyelembe a 2/2013. (I. 22.) NGM rendelet „A villamosművek, valamint a termelői, magán- és közvetlen vezetékek biztonsági övezetéről" előírásait, a keresztezésekre vonatkozó szabványossági feltételeket (MSZ151-1, és -8), az erősáramú kábelek szabványossági feltételeinek biztosítását (MSZ 13207) és a meglévő kisfeszültségű hálózatot (MSZ 1), Továbbá a létesítésnél a 2007. évi LXXXVI. törvény a villamos energiáról rendelkezéseit, és a közmű elrendezésekről szóló MSZ 7487 előírásait.

Az esetlegesen új villamosenergia igények kielégítésére amennyiben új transzformátor állomás megépítése szükséges, akkor annak az elhelyezéséhez vagy a Beruházónak vagy az Önkormányzatnak helyet kell biztosítania szükség esetén a köztük lévő megállapodás alapján. Az új transzformátor állomás illetve elosztó szekrény önálló földalatti létesítmény nem lehet, csak föld feletti vagy épületben elhelyezett megoldású.

A kivitelezési munkákat térítésmentes átadás keretében tudjuk átvenni, azonban ehhez előzetes megállapodás megkötése szükséges. Kiemelten vonatkozik ez pályázati úton megszerzett források esetén, ez esetben feltétlenül javasoljuk az osztályunkkal történő egyeztetést a pályázatok beadása előtt a zökkenőmentes lebonyolítás érdekében.

Tájékoztatásul közöljük, hogy a hálózatlétesítés átfutási ideje az engedélyezési eljárások lefolytatása miatt a szerződéskötéstől számított hozzávetőlegesen egy év.

ÉMÁSZ Hálózati Kft.

Kérjük, hogy amennyiben a közcélú hálózatok kábelbe helyezését, a fejlesztések kizárólagos kábeles kialakítását szabályozzák, akkor vegyék figyelembe, hogy a szigorú megkötések gyakran az ellátandó új fogyasztók (lakosság, intézmény, egyéb) villamosenergia ellátását nehezítik meg, lehetetlenítik el. Ezért valóban csak a kiemelt, jól behatárolható területekre, például település-központ vonatkozzon a kábelesítés, és a település főépítészéhez beadott kérelem alapján szükség esetén felmentés legyen adható a közös érdekek figyelembe vétele mellett.

A kábelesítés során fontos figyelembe venni, hogy a közcélú kisfeszültségű hálózat általában egyben a közvilágítás tartószerkezete, és ennek megszűnése önálló kábeles közvilágítási hálózat kiépítését teszi szükségessé, mely az Önkormányzat feladata. A közös oszlopsoros távközlési hálózat esetén annak kábelesítéséről is gondoskodni kell. Nem kis problémát jelent a meglévő légvezetékes csatlakozások kábelre történő cseréje, azaz a mérőhely átalakítása, mért- és méretlen fővezeték kialakítása, magánterület igénybevétele. A fogyasztói tulajdonú berendezések átalakításának költségeit a fogyasztónak kell viselnie. Ezért a kábelesítések kijelölését előzetes egyeztetés alapján javasoljuk.

A véleményezési eljárásában továbbra is részt kívánunk venni.

Budapest, 2015. október 28.

Üdvözlettel,

Magyar Lajos
Osztályvezető

Bouhouhou Janet
Hálózati stratégiai irányító

ÉMÁSZ Hálózati Kft.
3525 Miskolc, Dózsa György u. 13.

ÉMÁSZ Hálózati Kft.

3525 Miskolc
Dózsa György út 13.

Bejegyezte:
Miskolci Törvényszék
Cégbírósága

Cégjegyzékszám:
05-09-013453

NEMZETI MÉDIA- ÉS HÍRKÖZLÉSI HATÓSÁG

3529 Miskolc, Csabai kapu 17. • Levélcím: 3501 Miskolc, Pf. 391
Telefon: (+36 46) 555 500 • Fax: (+36 46) 411 475
E-mail: info@nmhh.hu • Web: www.nmhh.hu

Miskolci hatósági iroda

Iktatószám: CM/33146-2/2015.
Tárgy: Tájékoztatás Recsk nagyközség településfejlesztési koncepciójának és integrált településfejlesztési stratégiájának készítéséhez
Ügyintéző: Gerzsenyiné Kovács Ilona
Tel.: (46) 555-523
E-mail: gerzsenyine@nmhh.hu
Hiv. sz.: 2439-17/2015.

Recsk Nagyközség Önkormányzata

RECSK
Kossuth u. 165.

3245

Tisztelt Polgármester Úr!

A Nemzeti Média- és Hírközlési Hatóság Hivatala (a továbbiakban: Hatóság), mint a tárgy szerinti településrendezési terv előkészítésébe bevont államigazgatási szerv az alábbi tájékoztatást adja a rendezési feladat ellátásához szükséges – a Hatóság nyilvántartásának részét képező – elektronikus hírközlési szolgáltatókról, szolgáltatásokról, akik, amelyek a rendezés alá vont területtel érintettek, valamint a hatáskörébe tartozó kérdésekben a jogszabályokon alapuló követelményekről.

A rendezés alá vont területen a hatósági nyilvántartásba bejegyzett elektronikus hírközlési szolgáltatókról és szolgáltatásokról a Hatóság internetes honlapján: www.nmhh.hu a teljes körű nyilvántartás megtalálható.

Az elektronikus hírközlési építmények vonatkozásában, az elektronikus hírközlésről szóló 2003. évi C. törvény 94. § (1) bekezdése szerint: *„A település tervezésénél, rendezésénél, utak és közművek építésénél, korszerűsítésénél, egyéb építmények és más létesítmények megvalósításánál, felújításánál – a külön jogszabályban meghatározott módon – biztosítani kell az elektronikus hírközlési építmények elhelyezésének lehetőségét."*

A postai létesítmények vonatkozásában a postai szolgáltatásokról szóló 2012. évi CLIX. törvény 31. § (1) bekezdése alapján: *„A település tervezésénél, rendezésénél, utak és közművek építésénél, korszerűsítésénél, egyéb építmények és más létesítmények megvalósításánál, felújításánál biztosítani kell a postai szolgáltatóhelyek, felvételi pontok és kézbesítési pontok, valamint az egyetemes postai szolgáltatás teljesítését lehetővé tevő egyéb eszközök elhelyezésének lehetőségét."*

Az elhelyezés területét a 253/1997. (XII. 20.) Korm. rendelet 26. § (1) bekezdése szabályozza, további műszaki iránymutatást az MSZ 7487 számú szabvány ad, míg az elhelyezés engedélyezé-

Internet Hotline
www.internethotline.hu
médiatörvény.hu
www.mediatorveny.hu

Recsk Nagyközség Polgármestere

Feladó: Kávássy Sándor <KavassyS@invitel.co.hu>
Küldve: 2015. december 8. 14:22
Címzett: 'polgarmester@polghiv-recsk.t-online.hu'
Tárgy: Recsk Nagyközség településfejlesztési koncepciójának és integrált településfejlesztési stratégiájának készítése

Tisztelt Hoór Kálmán Úr!

Az Invitel Zrt. Recsk településen nem rendelkezik hálózattal, és a közeljövőben sem tervez hálózatfejlesztést. Az eljárás további szakaszában nem kívánunk részt venni!

Üdvözlettel,

Kávássy Sándor
Közműegyeztető, kiemelt műszaki nyilvántartó
Invitel Távközlési Zrt.
2040 Budaörs, Puskás Tivadar u. 8-10.
Fióktelep: 6724 Szeged, Rókusi krt. 2-10.
Iroda: +36 62 777-515
FAX: +36 62 478-000

Recski Közös Önkormányzati Hivatal
Recsk, 20 2015 DEC 08 hó nap
2439-62 szám Mell:
Előszám: Utószám: Előadó: Nagy

HEVES MEGYEI KORMÁNYHIVATAL
PÉTERVÁSÁRAI JÁRÁSI HIVATALA
HIVATALVEZETŐ

Iktatószám: HE-07B/VEZ/156-2/2015.
Ügyintéző: Kovács Attila
Telefonszám: +36 (36) 568 – 009

Tárgy: Recsk Nagyközség településfejlesztési koncepciójának és integrált településfejlesztési stratégiájának véleményezése

Recsk Nagyközség Önkormányzata
Nagy Sándor polgármester
Recsk
Kossuth Lajos u. 165.
3245

Tisztelt polgármester Úr!

Megköszönve a járási hivatalhoz 2015. október 27. napján érkezett, fenti tárgyú megtisztelő megkeresését, tájékoztatom, hogy a település településfejlesztési koncepcióját és integrált településfejlesztési stratégiáját nem kívánom véleményezni, azonban az eljárás további szakaszában részt kívánok venni.

Pétervására, 2015. november „ 6 ”

Tisztelettel:

Heves Megyei Kormányhivatal Pétervásárai Járási Hivatala HIVATALVEZETŐ - PÉTERVÁSÁRA

Dr. Nagy Tibor János
Hivatalvezető

3250 Pétervására, Szabadság tér 1. - 3250 Pétervására Pf.: 11. - Telefon: +36 (36) 568 – 009 Fax: +36 (36) 795 - 119
E-mail: titkarsag@pvasaraj.heves.gov.hu Honlap: http://www.kormanyhivatal.hu/hu/heves

sének feltételeit a 14/2013. (IX. 25.) NMHH rendelet (a továbbiakban: **Rendelet**), továbbá a 8/2012. (I. 26.) NMHH rendelet határozza meg

A Hatóság tevékenységének – jogszabályban meghatározott – célja az elektronikus hírközlési piac zavartalan, eredményes működésének és fejlődésének az elektronikus hírközlési tevékenységet végzők és felhasználók érdekei védelmének, továbbá a tisztességes, hatékony verseny kialakulásának, illetve fenntartásának elősegítése az elektronikus hírközlési ágazatban.

A távközlés, a távközlési infrastruktúra fejlődése településrendezési eszközökkel befolyásolható, támogatható vagy korlátozható, ezért indokoltnak tartom, hogy az érintett hírközlési szolgáltatók az előkészítésben részt vegyenek úgy, hogy ismertethessék a település fejlődése és építési rendje szempontjából terveiket, és ezek várható lefolyását.

Kérem, hogy az elektronikus hírközlési építmények elhelyezését taglaló munkarész elkészítése során vegyék figyelembe a Rendelet 18. § *f), g)* pontjában, 26. §-ában, valamint 4. mellékletében foglaltakat.

A hírközlési szolgáltatókról adatok találhatók honlapunkon (www.nmhh.hu), de munkatársaink más módon történő érdeklődés esetén is készséggel állnak rendelkezésükre.

A településrendezési eszközök felülvizsgálatához kapcsolódóan még az alábbiakra hívnám fel a figyelmet:

A Hatóság és a Magyar Mérnöki Kamara szakmai ajánlást készített a hírközlési szakági tervezők számára. **„A Módszertani útmutató a településfejlesztési koncepció, az integrált településfejlesztési stratégia és a településrendezési eszközök készítésével és módosításával összefüggő elektronikus hírközlési szakági munkarészek készítéséhez”** című dokumentum a Hatóság és Magyar Mérnöki Kamara honlapján is hozzáférhető.

A hesz@telekom.hu, hesz@telenor.hu, hesz@invitel.co.hu címre küldött e-mailre a szolgáltatók tájékoztatást adnak fejlesztési terveikről.

A településrendezési eszközök készítéséhez, módosításához kapcsolódó elektronikus hírközlési fejezetet csak az építésügyi és az építésüggyel összefüggő szakmagyakorlási tevékenységekről szóló 266/2013. (VII. 11.) Korm. rendeletben meghatározott településrendezési hírközlési tervező (betűjele: TH) jogosultsággal rendelkező és névjegyzékbe vett tervező készíthet.

Folyamatban van a „Digitális Nemzet Fejlesztési Program” megvalósítása melyhez kapcsolódó beruházások, fejlesztések megvalósításának biztosítása befolyásolhatja településrendezési eszközök készítését, módosításait is.

Kérem, hogy a terv elkészültét követően, szíveskedjék azt a Hatóság részére véleményezésre megküldeni, **iktatószámunk** válaszlevelükön történő feltüntetésével és a **hírközlési szakági munkarészek** csatolásával.

Miskolc, 2015. november 4.

Tisztelettel:

Farkas Zoltán
hatósági irodavezető

Nemzeti Média- és Hírközlési Hatóság Hivatala
26.

Heves Megyei Katasztrófavédelmi Igazgatóság

H-3300 Eger, Klapka György u.11. 3301 Eger, Pf.: 253
Tel: +36 (36) 510-230 Fax: +36 (36) 312-015
E-mail: heves.titkarsag@katved.gov.hu

503/0976(3)-900(3)

Szám: 36000/2190-1/2015.ált

Tárgy:	Előzetes tájékoztatás – Recsk nagyközség településrendezési eszközeinek felülvizsgálatához
Hiv. szám:	2439-10/2015.
Ügyintéző:	Gasparovics Attila mk. tű. szds.
Telefonszám:	+36 (36) 510-230

NAGY SÁNDOR
Polgármester Úr részére

Recsk Nagyközség Önkormányzata

RECSK
Kossuth Lajos út 165.
3245

Tisztelt Polgármester Úr!

Hivatkozott számú megkeresésére – Recsk község településrendezési eszközeinek módosításához – a településfejlesztési koncepcióról, az integrált településfejlesztési stratégiáról és a településrendezési eszközökről, valamint egyes településrendezési sajátos jogintézményekről szóló 314/2012. (XI.8.) Korm. rendelet (*a továbbiakban: Rendelet*) 37. §. alapján **katasztrófavédelmi** szempontból az alábbi **írásos véleményt** adom:

1. A katasztrófaveszély elkerülése érdekében a településrendezési terv eszközeinek módosítása során figyelembe kell venni az ár- és/vagy belvíz által veszélyeztetett területeket.

2. A meglévő és újonnan épülő épületek között a jelen pillanatban hatályos Országos Tűzvédelmi Szabályzatról szóló 54/2014. (XII. 5.) BM rendelet előírásai szerinti tűztávolságot kell tartani.

3. Amennyiben valamely út megszüntetése tűzcsapot érint, a tűzcsapnál a tűzoltó gépjárművek részére a felállási helyet biztosítani kell.

4. Új építmények környezetének tervezésekor a tűzoltógépjárművek nem rendszeres közlekedésére és üzemeltetésére a területet és az utat biztosítani kell.

5. A tűz elleni védekezésről, a műszaki mentésről és a tűzoltóságról szóló 1996. évi XXXI. törvény 29. § (1) bekezdése az önkormányzat feladataként határozza meg a településen az oltóvíz nyerési lehetőségek biztosítását, ezért a vízhálózat átalakítása, korszerűsítése ese-

tén a 54/2014. (XII. 5.) BM rendelet az Országos Tűzvédelmi Szabályzatról előírásai alapján kell az oltóvizet biztosítani.

6. Ipari park vagy veszélyes üzem területének kijelölése során figyelembe kell venni a településrendezési terv szempontjából fontos követelményeket támasztó a veszélyes anyagokkal kapcsolatos súlyos balesetek elleni védekezésről szóló 219/2011. (X. 20.) Korm. rendelet 28. §-ának előírásait.

7. Nyilvántartásunk alapján a rendezés alá vont területek jelenleg nem érintenek veszélyes anyagokkal foglalkozó üzem körüli veszélyességi övezetet, ezért tűz- és katasztrófavédelmi szempontból nem tartom szükségesnek környezeti vizsgálat lefolytatását.

A Rendelet 37. § (4) bekezdés bb) pontjának megfelelően jelzem, hogy a véleményezési eljárás további szakaszában is **részt kívánok venni**. A véleményezési dokumentációt elektronikus adathordozón szíveskedjenek megküldeni számunkra.

Hatásköröm és illetékességem a katasztrófavédelemről és a hozzá kapcsolódó egyes törvények módosításáról szóló 2011. évi CXXVIII. törvény 24. § (1) bekezdésén, a 234/2011. (XI. 10.) Korm. rendelet 3. § (3) bekezdésén és az 1. melléklet a) pontján, a Rendelet 9. számú melléklet 7. pontján alapul.

Eger, 2015. november 04.

Plachi Péter mk. tű. ezredes, tanácsos, igazgató-helyettes távollétében:

Katona István tű. őrgy.
megyei hatósági osztályvezető

Készült: 2 példányban
Egy példány: 1 lap
Kapja: 1. Címzett – Állami postával:

Recsk Nagyközség Önkormányzata
3245 Recsk, Kossuth Lajos út 165.

2. Irattár

X:\Titkar_2015\07_HatosagiO\TRT\Recsk\2190-1_2015_Recsk_község_Elözetes_tajekoztato_TFK_ITS[2].doc

NS.

Északmagyarországi Regionális Vízművek ZRt.

Recsk Nagyközség Önkormányzat
Nagy Sándor
polgármester

10000006606997

Recsk

Kossuth Lajos út 165.
3245

Iktatószám:	TKO-1532/2-2015
Keltezés:	Parád, 2015. november 25.
Szervezeti egység:	Mátrai Szolgáltatási Divízió
Ügyintéző:	Lakatos Tamás

Tárgy: Tájékoztatás, fejlesztési koncepcióhoz.

Tisztelt Polgármester Úr!

A településfejlesztési koncepció kapcsán szeretném tájékoztatni az ÉRV Zrt. 15 éves Gördülő Fejlesztési Tervében megfogalmazott fejlesztési javaslatok közül azokról, emelyek érintik Recsk Nagyközség közigazgatási területét.

Ivóvíz hálózat:

Rövid távú elképzeléseink között szerepel Recsk Kőbánya Lakótelep elosztóvezeték hálózatának rekonstrukciója, valamint Recsk Kossuth út DN200-as vezeték rekonstrukció I. üteme.

Hosszú távon 2021-2030 között szeretnénk megvalósítani a Recsk Kossuth út DN 200 vezeték rekonstrukció II. ütemét, a Recsk Kossuth út - Recsk medence közötti szállító vezeték rekonstrukcióját, a Recsk medence - Szajla Medence szállító vezeték rekonstrukcióját. ezen kívül szintén ebben az időszakban tervezzük megvalósítani a Recsk elosztó hálózat még meglévő AC anyagú vezetékeinek rekonstrukcióját és Recski medence felújítását.

Szennyvíz hálózat és tisztító

A szennyvíz hálózat és tisztító telep fejlesztésére készült terveinket a korábban megküldött 15 éves Gördülő Fejlesztési Tervben már jeleztük Önök felé!

Tisztelettel:

Szabó István Péter
mb. divízióvezető

Ivicz Gábor
divízióvezető-helyettes

ÉRV. ÉSZAKMAGYARORSZÁGI REGIONÁLIS VÍZMŰVEK ZÁRTKÖRŰEN MŰKÖDŐ RÉSZVÉNYTÁRSA 3700 Kazincbarcika, Tardonai út 1.

MSZ 28001 szerint működtetett MEBIR ÉRV
LLOYD'S REGISTER-LRQA ISO 9001 UKAS MANAGEMENT SYSTEMS 001
NEMZETI MINŐSÉGI DÍJ
LLOYD'S REGISTER-LRQA ISO 9001 UKAS MANAGEMENT SYSTEMS 001
BS 7799-2 szerint működtetett IBIR ÉRV

tigáz-dso

TIGÁZ-DSO Földgázelosztó
Korlátolt Felelősségű Társaság
4200 Hajdúszoboszló, Rákóczi u. 184.
Telefon: +36 52 558-100 Fax: +36 52 361-149
www.tigazdso.hu

Recsk Nagyközség Polgármestere
Recsk
Kossuth L. út 165.
3245

Tisztelt Polgármester Úr!

Hivatkozva a 314/2012. (XI.8.) Korm. rendelet 38.§ -ban foglaltak szerinti, 2439-23/2015. számú megkeresésükre, az alábbiakról tájékoztatjuk:

Amennyiben a tárgyi tervvel összefüggésben Társaságunk tulajdonában lévő gázelosztó vezetékhálózat területi elhelyezkedésében jogi változás következik be, úgy annak a terület tulajdoni lapján történő átvezetéséről gondoskodni kell az üzemeltetési egységünk műszaki csoportjával (3300 Eger, Klapka utca 2.) egyeztetett módon.

Utcaszélesítés esetén, ha annak következtében a gáz leágazó vezetékek csonkjait az utcafronti telekhatárok módosítása miatt beljebb kell helyezni, illetve ha útkorrekció miatt a gázelosztó vezetéket ki kell váltani, vagy nyomvonalukat módosítani kell, az azzal kapcsolatos építési költségek az Önkormányzatot terhelik.

Közterületet magáningatlanná történő átminősítenek következtében magáningatlanra kerülő gázelosztó vezeték kiváltási, építési költségei szintén az Önkormányzatot terhelik.

Ha a gázelosztó vezeték védőövezetén belül bármilyen építmény kerül utólag elhelyezésre és emiatt kell a gázelosztó vezeték nyomvonalát megváltoztatni, vagy a gázelosztó vezetéket védelembe helyezni, annak költségei az építményt építtetőt terhelik.

A gázelosztó hálózat bővítésével kapcsolatos konkrét igények esetén kérjük, hogy Társaságunk fejlesztési csoportját (3300 Eger, Klapka utca 2., levelezési cím: 3301 Eger, Pf.: 93) szíveskedjenek keresni!

Kérésükre tájékoztatjuk, hogy a véleményezési eljárás további szakaszaiban nem kívánunk részt venni.

Gödöllő, 2015. november 06.

Redele Csaba

TIGÁZ-DSO Kft.
4200 Hajdúszoboszló,
Rákóczi u. 184.
23.

Nyilvántartási szám:
HU-MSZT-503/0089(6)-1-219(6)-1
Nyilvántartási szám:
HU-MSZT-KIR/181(1)-1-160(1)-1
Nyilvántartási szám:
HU-MSZT-MEBIR/43(1)-1-40(1)-1

203070000/000222-001/2015
211906466

TIGÁZ-DSO Kft.
Cg. 09-09-013493
Cégbíróság: Debreceni Törvényszék

SZAJLA KÖZSÉGI ÖNKORMÁNYZAT
✉ 3334 Szajla, Kertész út 2.
☎+36-36/ 361-141
e-mail: szajlaph@t-online.hu
internetcím: www. szajla.hu

Ikt. szám: SZ/236-2/2015.

Tárgy: tájékoztatás megküldése
Hiv. szám: 2439-30/2015.

Nagy Sándor úr
polgármester

Recsk Nagyközség Önkormányzata

Recsk
Kossuth L. út 165.

3245

Tisztelt Polgármester Úr!

Fenti számú levelére hivatkozva, a településfejlesztési koncepcióról, az integrált településfejlesztési stratégiáról és a településrendezési eszközökről, valamint egyes településrendezési sajátos jogintézményekről szóló 314/2012. (XI.8.) Korm. rendelet 30. § (2) bekezdése alapján az alábbiakról tájékoztatom:

A fejlesztési koncepciót és stratégiát érintő fejlesztés

- a Recsk és Szajla települések közötti 24122. számú közút szilárd burkolattal történő ellátása, valamint
- a közút mentén tervezett kerékpárút megvalósítása.

A határidőn túli válaszért szíves elnézését kérve,

Szajla, 2015. november 23.

Tisztelettel:

Vincze Imréné
polgármester

Szajla Községi Önkormányzat

Mátraballa Községi Önkormányzat
Polgármesterétől
3247 Mátraballa, Iskola u. 5.
Tel./Fax: 36/475-001

Szám: 589-2/2015

Tárgy: településfejlesztési koncepció és ITS véleményezése
Hiv.ikt.szám:2439-36/2015

Recsk Nagyközség Önkormányzata
Nagy Sándor polgármester részére

RECSK 3245
Kossuth u. 165.

Tisztelet Polgármester Úr!

Mátraballa Községi Önkormányzat részéről Recsk Nagyközség településfejlesztési koncepciója és integrált településfejlesztési stratégiájának készítése kapcsán tájékoztatom, hogy a recski koncepciót és stratégiát befolyásoló operatív szándéka Mátraballa Községi Önkormányzatnak nincs, Mátraballa közigazgatási területén túlmutató településfejlesztési elhatározása sincs.

Mátraballa, 2015.november 30.

Tisztelettel:

Dudás Róbert
polgármester

KÖZSÉGI ÖNKORMÁNYZAT * 2. * Mátraballa *

RECSK NAGYKÖZSÉG TELEPÜLÉSFEJLESZTÉSI KONCEPCIÓJA - A 314/2012 (XI.8.) Korm. rend. 30.§ (9) szerinti VÉLEMÉNYEKRE ADOTT TERVEZŐI VÁLASZOK:		
	ÁLLAMIGAZGATÁSI SZERVEK:	***TELEPÜLÉSTERVEZŐ:***
	vélemények rövid összefoglalása:	***tervezői válasz:***
1./	**Heves Megyei Kormányhivatal_Állami Főépítész (I.sz.: HE/ÁF/41-1/2017, kelt: 2017. március 1.)**	
1.1.	Megállapítja, hogy a dokumentum a R. 5.§ (2) bekezdésnek megfelelő tartalommal készült, megalapozott tervezet.	–
1.2.	**Pótlólag kéri megküldeni a partnerségi egyeztetés szabályozásáról és lezárásáról szóló Kt. döntést.**	**A határozatokat a jóváhagyásról szóló tájékoztatóval együtt megküldjük!**
1.3.	Tájékoztat a jóváhagyás utáni, 5 napon belül értesítést kell küldeni az egyeztetésben részt vetteknek, és az Állami főépítésznek a koncepció honlapon lévő elérhetőségéről.	–
2./	**Nemzeti Média- és Hírközlési Hatóság_Miskolci Hatósági Iroda: (I.sz.: CM/37932-2/2016, kelt: 2016. december 28.)**	
2.1.	A megalapozó vizsgálat és alátámasztó munkarész tartalmazza a hírközlési munkarészeket.	–
2.2.	A HÉSZ rendelet tervezete hírközlési érdeket nem sért, az elfogadás ellen a Hatóság **kifogást nem emel**.	–
3./	**Nemzeti Közlekedési Hatóság_Útügyi, Vasúti és Hajózási Hivatal: (I.sz.: UVH/UH/1639/1/2016., kelt: 2016. december 20.)**	
3.1.	A Településfejlesztési koncepcióval és Stratégiával egyet ért, **elfogadását támogatja.**	–
4./	**Magyar Közút NZrt.: (I.sz.: HEV-1913/2/2016., kelt: 2016. december 21.)**	
4.1.	Tájékoztat az útügyi szabályokról.	–
4.2.	Tájékoztat, mely esetekben szükséges közútkezelői hozzájárulást kérni.	–
4.3.	Kéri a jóváhagyott dokumentumokat elektronikus formában megküldeni.	A jóváhagyott dokumentumokat tájékoztatásul megküldjük.
5./	**Bükki Nemzeti Park Igazgatóság: (I.sz.: I-265/3/2016., kelt: 2017. február 23.)**	
5.1.	Kéri a Búzásvölgyi-tó északkeleti oldalán kijelölt fejlesztési területet a TFK-ban, az ITS-ben és a településrendezési eszközökben pontosítani úgy, hogy a területbe az OÖH magterülete ne essen bele.	A Rekreációs fejlesztési terület kiterjedését lecsökkentettük a jelenlegi belterületre, és a településrendezési eszközökben beépítésre nem szánt különleges területként lesz kijelölve, így az OTrT magterületre vonatkozó előírásaival összhangban áll.
6./	**HMKH_Egri Járási Hivatala_Agrárügyi és Környezetvédelmi Főosztály_Erdészeti Osztály: (I.sz.: HE-02/ERDO/706-1/2017., kelt: 2017. január 17.)**	
6.1.	A megküldött Településfejlesztési koncepcióval és Integrált Településfejlesztési Stratégiával kapcsolatban **kifogással nem él.**	–
7./	**B-A-Z MKH_Hatósági Főosztály_Bányászati Osztály: (I.sz.: BO/15/67-1/2017., BO/15/2222/2016., kelt: 2017. január 4.)**	
7.1.	Bányászati szempontból **kifogása nem merült fel**.	–
8./	**HM Rendőr-Főkapitányság Rendészeti Igazgatóság Közlekedésrendészeti Osztály: (I.sz.: 10000/8512-4/2015.ált., kelt: 2016. december 27.)**	
8.1.	A településrendezési terv nem érinti a határrendészeti területet. A további eljárásban **nem tartja indokoltnak a részvételét.**	

9./	**HMKH Földhivatali Főosztály: (I.sz.: 10.237/2016., kelt: 2016. december 15.)**	
9.1.	Tájékoztat a településen lévő termőföldek AK-értékeiről.	Köszönjük a termőföldek minőségét a tervezés során figyelembe vettük.
10./	**HMKH Népegészségügyi Főosztály: (I.sz.: HE/058/01653-2/2016., kelt: 2016. december 20.)**	
10.1.	Közegészségügyi szempontból a **dokumentációt elfogadja.**	–
11./	**Honvédelmi Minisztérium Hatósági Főosztály: (I.sz.: 1660/110/9648-1/2016/hho., kelt: 2016. december 20.)**	
11.1.	A tervezettel kapcsolatban külön **észrevételt nem tesz.**	–-
12./	**Heves Megyei Katasztrófavédelmi Igazgatóság: (I.sz.: 36300/2755-1/2016.ált., kelt: 2016. december 21.)**	
12.1.	A településrendezési eszközökben kéri az OTSZ előírásait érvényesíteni.	–
13./	**Nemzeti Közlekedési Hatóság_Légügyi Hivatal: (I.sz.: FD/RR/NS/A3781/1/2016., kelt: 2016. december 20.)**	
13.1.	A tervvel kapcsolatban **kifogást nem emel**, az eljárásban nem kíván részt venni.	–
14./	**HMKH Egri Járási Hivatala Agrárügyi és Környezetvédelmi Főosztály környezetvédelmi és Természetvédelmi Osztály: (I.sz.: HE-02/KVTO/00177-2/2017., kelt: 2017. február 15.)**	
14.1.	Táj- és természetvédelmi szempontból **kifogást nem emel.**	–
14.2.	Az egyes projektek tervezésénél kérik figyelembe venni, hogy érintik az OÖH területét, a tervezésbe be kell vonni a BNPI-t.	–
14.3.	Tájékoztat a környezetvédelmi jogszabályokról.	–
14.4.	Az eljárásban a továbbiakban is részt kíván venni.	A jóváhagyott dokumentumokat megküldjük.
	KÖZÜZEMI SZOLGÁLTATÓK:	***TELEPÜLÉSTERVEZŐ:***
15./	**Észak-Magyarországi Regionális Vízművek Zrt.: (I.sz.: MSZD-930/2-2016, kelt: 2016. december 29.)**	
15.1.	A Megalapozó vizsgálat 1.16.1.1. pontját javasolja kiegészíteni: "A Köszörűvölgyi vízmű ellátási biztonságának növelése érdekében vízátvétel történik a Csórréti vízmű felől."	A fejezetet a javaslattal kiegészítettük.
15.2.	<u>Településfejlesztési Koncepció:</u> • A Recsk-Szajla 24122 számú összekötő út felújítása és építése kapcsán szükségesnek látja a vele párhuzamosan futó távvezeték rekonstrukciójának elvégzését is. Ezt kérik a közműveket érintő fejlesztéseknél is feltüntetni. • Települési úthálózati elemek fejlesztése: Az úthálózat és csapadékvíz elvezető árkok felújítása, fejlesztése előtt az érintett szakaszokon a vízi közművek szükség szerinti rekonstrukcióját el kell végezni. • A felsorolt Fejlesztési területek egy része közművel nem ellátott. Kéri ezeket a közműfejlesztések között szerepeltetni. • Szennyvízelvezetés kapcsán kéri az Önkormányzat által benyújtott pályázatban szereplő tervezett fejlesztések részletesebb ismertetését.	A kért kiegészítéseket a dokumentumba bedolgoztuk.
15.3.	<u>Integrált Településfejlesztési Stratégia:</u> • Közművesítés: A derogációs kötelezettség teljesítésére a tisztító telep intenzifikálására benyújtott pályázatban tervezett fejlesztések részletesebb ismertetését kérik.	A kért kiegészítéseket a dokumentumba bedolgoztuk.

	Kérik a tervezett vízi-közmű fejlesztések részletesebb ismertetését. • Gazdasági akcióterület: A vízellátás a volt STRABAG aszfaltkeverő telepig gerincvezetékkel megoldott. A szennyvíz hálózat nincs kiépítve. A terület előkészítése során a víz és szennyvíz hálózat kiépítése szükséges.	
16./	**ÉMÁSZ Hálózati Kft.: (I.sz.: HCSO/6-2/2017, kelt: 2017. január 12.)**	
16.1.	A dokumentáció 1.16.2.1. Energiagazdálkodás és energiaellátás pontban leírtakat javasolja az alábbira módosítani: "Új áramkör indítása földkábeles hálózattal történhet. Meglévő oszlopos hálózat meghosszabbítása a terület jellegének megfelelően oszlopos hálózat résszel is lehetséges"	A fejezetet a javaslat szerint módosítottuk.
16.2.	Kéri figyelembe venni, hogy a közcélú hálózat kábelbe helyezésének szabályozásakor a szigorú megkötések az ellátandó új fogyasztók villamosenergia ellátását nehezíthetik meg.	–
16.3.	Tájékoztat, hogy amennyiben az utak szabályozása okán a kisfeszültségű hálózatok kiváltására van szükség, annak költsége a beruházót, vagy Önkormányzatot terheli.	–
17./	**ÉMO Vízügyi Igazgatóság: (iktsz.: É2016-3665-004/2016., kelt: 2017. január 26.)**	
17.1.	Tájékoztat Recsk vízügyi alapadatairól.	Köszönjük, az adatokat bedolgoztuk a dokumentációkba.
17.2.	A Koncepció és Stratégia, valamint Megalapozó vizsgálat elfogadása ellen a fenti adatok szerepeltetésével **kifogást nem emel.**	–
18./	**Tigáz-Dso: (kelt: 2016. december 20.)**	
18.1.	Tájékoztat, hogy ha az építés miatt a hálózat védelembehelyezése, ill. a tervezett nyomvonalba eső létesítmények átépítése válik szükségessé, ez a beruházó költségére történik.	–
18.2.	Az eljárásban **nem kíván részt venni.**	–

Készült: Budapest, 2017. március 3.

Készítette:

Mohácsi Katalin

Mohácsi Katalin
településtervező
TT 01-6108

HEVES MEGYEI
KORMÁNYHIVATAL
ÁLLAMI FŐÉPÍTÉSZ

Iktatószám: HE/ÁF/41-2/2017.
Ügyintéző: Szeberin István
Telefonszám: +36 (36) 795-198
Hivatkozási szám: 89/2017.

Nagy Sándor polgármester úr részére
Recsk Nagyközség Önkormányzata
Recsk
Kossuth Lajos út 165.
3245

Tárgy: Recsk Nagyközség településfejlesztési koncepciójának véleményezése

Tisztelt Polgármester Úr!

Recsk Nagyközség Képviselő-testülete a nagyközség teljes közigazgatási területére településfejlesztési koncepciót készít. A településfejlesztési koncepcióról, az integrált településfejlesztési stratégiáról és a településrendezési eszközökről, valamint egyes településrendezési sajátos jogintézményekről szóló **314/2012. (XI. 8.) Korm.** rendelet (továbbiakban R.) 30.§ (5) szerinti véleményezésre megküldött **Településfejlesztési Koncepcióval** kapcsolatban véleményemet az alábbiak szerint adom meg:

A koncepció véleményezése kapcsán az állami főépítészi hatáskörében eljáró megyei kormányhivatal feladatköre (a R. 9. melléklete alapján) a településfejlesztési, területrendezési és településrendezési és településkép védelem egyeztetési szakterületekre terjed ki.

A **dokumentációt áttanulmányozva** megállapítottam, hogy

- A megalapozó vizsgálat a R. 1.sz. mellékletének megfelelő tartalommal készült.
- Az koncepció tervezet tartalmában megfelel a R. 5.§ (2) bekezdésében hivatkozott 2. melléklet követelményeinek.
- A megkeresésükhöz nem csatolták a véleményezésre bocsájtott anyagban bemutatott fejlesztési koncepció partnerségi egyeztetésének szabályozásáról szóló képviselő-testületi döntést. Ezt pótolni szükséges.
- A véleményezésre benyújtott koncepció tervezete megalapozott vizsgálatokon, helyzetfeltáráson és helyzetelemzésen alapszik. Tartalmában kielégíti a R. 2. sz. mellékletben foglalt tartalmi követelményeket.
- A koncepció rajzi munkarészeket is tartalmaz

- A helyi önkormányzat településfejlesztéssel és településrendezéssel, valamint az épített környezet helyi alakításával és védelmével, továbbá az építésüggyel összefüggő feladatokkal kapcsolatos döntéseket Hoór Kálmán **települési főépítész** készíti elő. *Ld.: Étv. 6/A. § (3) bekezdés és a főépítészi tevékenységről szóló 190/2009. (IX.15.) Korm. rend. 2.§ (5) bekezdés c) pont.*

<u>További eljárás:</u>

- A polgármester a beérkezett véleményeket, illetve a vélemények alapján átdolgozott koncepciót ismerteti a képviselő-testülettel Ld. R. 30. § (10).
- A koncepció elfogadásáról és honlapon való közzétételéről a polgármester 5 napon belül értesítést küld az egyeztetésben részt vetteknek és az állami főépítészi hatáskörében eljáró megyei kormányhivatalnak. Ld. R. 30. § (13).

Felhívom figyelmét, hogy a R. 3.§ (4) bekezdése alapján a **koncepció**, a **településszerkezeti terv,** a **kézikönyv** és a **településképi rendelet** egymással tartalmi összhangban készül.
Kérem a továbbiakban a fentiek figyelembe vételét!

Eger, 2017. március 1.

Dr. Pajtók Gábor, a Heves Megyei Kormányhivatalt vezető kormánymegbízott nevében és megbízásából:

Heves Megyei Kormányhivatal EGER Állami Főépítész

Fajcsák Dénes
állami főépítész

<u>A HE/ÁF/41-3/2017. számú levélről értesülnek:</u>

1. Címzett
2. Irattár

HEVES MEGYEI KORMÁNYHIVATAL
EGRI JÁRÁSI HIVATALA

Ügyintéző szervezeti egység:	Agrárügyi és Környezetvédelmi Főosztály Erdészeti Osztály
Iktatószám:	HE-02/ERDO/706 -1/2017. (HE/ERDO/10922-1/2016)
Ügyintéző:	Halász Gábor
Telefonszám:	+36 (36) 510-577
Hivatkozási szám:	2993/2016
Ügyintézőjük:	Ivicz Tiborné

Nagy Sándor
Polgármester

Recsk Nagyközség Polgármesteri Hivatala
Recsk
Kossuth L. u. 165
3245

Tárgy: Vélemény adása településfejlesztési koncepcióhoz és integrált településfejlesztési stratégiához

Tisztelt Polgármester Úr!

A településfejlesztési koncepcióról, az integrált településfejlesztési stratégiáról és a településrendezési eszközökről, valamint egyes településrendezési sajátos jogintézményekről szóló 314/2012. (XI.8.) Korm. rendelet 41. §-ban biztosított jogkörben eljárva, Recsk Nagyközség településfejlesztési koncepciójának és integrált településfejlesztési stratégiájának tervezetében foglaltakkal kapcsolatban **kifogással nem élek.**

Tájékoztatom, hogy ha a településrendezési terv módosításával összefüggésben fakivágás vagy erdőterület igénybevétele válik szükségessé, akkor erdőterület igénybevétele esetén azt előzetesen az erdőről és az erdő védelméről szóló 2009. évi XXXVII. törvény (Evt.) 77-80. §-ai, valamint a 153/2009. (XI. 13.) FVM rendelet 54-59. §-ai szerint engedélyeztetni, fásításból történő fakitermelés esetén pedig a 153/2009. (XI. 13.) FVM rendelet 45. §-a szerint az erdészeti hatóságnak be kell jelenteni, a fakitermelés csak előzetes bejelentés alapján végezhető.

Eger, 2017. január „16"

Dr. Boncz László, a Heves Megyei Kormányhivatal Egri Járási Hivatalának hivatalvezetője nevében és megbízásából:

P. h.

Heves Megyei Kormányhivatal Egri Járási Hivatala 123 EGER

.....
Szabó Szilárd
osztályvezető

3300 Eger, Szövetkezet u. 4., 3301 Eger, Pf. 41. – Tel: +36 (36) 510-570 – Fax: +36 (36) 795-143
E-mail: fmeg@heves.gov.hu – Honlap: http://portal.nebih.gov.hu, www.kormanyhivatal.hu/hu/heves

Polgárm.
Előzm.!

Recski Közös Önkormányzati Hivatal

Recsk, 20 2017 JAN. 18. hó nap

89-4 szám | Mell:

Előszám: | Utószám: | Előadó: Nagy s

Part of innogy

Recski Közös Önkormányzati Hivatal
Recsk, 20 2017 JAN 18. hó nap
PG-3 szám Mell.
Előszám: Utószám: Előadó: Nagy S.

Polgárm. Eln.

émász hálózat

Recsk Nagyközség Önkormányzata
Nagy Sándor
Recsk
Kossuth Lajos út. 165. sz.
3245

ÉMÁSZ Hálózati Kft.
Hivatkozási szám: 2993/2016
Iktatószám: HCSO/6-2/2017
Kapcsolattartó: Barátné Fenyvesi Ágnes
Telefonszám: +36 46/535-323
Fax: +36 1/ 238-2815
E-mail: agnes.fenyvesi@emasz.hu

Tárgy: Vélemény kérés Recsk nagyközség Településfejlesztési Koncepciójához és Integrált Településfejlesztési Stratégájához

Tisztelt Nagy Sándor Polgármester Úr!

Köszönettel vettük megkeresésüket a tárgyi anyagok véleményezésével kapcsolatban.

Az Önök által megküldött levélben a z 1.16.2.1. Energisgazdálkodás és energiaellátás (villamos energia, közvilágítás, gázellátás, távhőellátás és más ellátórendszerek) pontot:

„A településen meglévő közép- és kisfeszültségű hálózat jellemzően a település döntő hányadán oszlopokra szerelten került kivitelezésre. Az új vezetéképítés viszont a racionálisabb területgazdálkodás érdekében már csak földalatti elhelyezéssel javasolható."

Az alábbiak szerint javasoljuk módosítani:

„Új áramkör indítása földkábeles hálózattal történhet. Meglévő oszlopos hálózat meghosszabbítása a terület jellegének megfelelően oszlopos hálózat résszel is lehetséges."

A tervezett településrendezés, a kiszabályozásra kerülő utak szélesítésénél, esetlegesen a csökkentésénél kérjük figyelembe venni az érvényben levő szabvány szerinti közműelhelyezést és a biztonsági övezet távolsága miatti változásokat. Ha ezek a változások a meglévő közép- vagy a kisfeszültségű hálózatok kiváltását, közterületre helyezését vonják maguk után, akkor azok kiváltásának, átépítésének teljes beruházási költsége a kezdeményezőt, a beruházót vagy az Önkormányzatot terheli. A kiváltandó, átépítendő hálózatokra vonatokozó konkrét megvalósítási lehetőséget a tényleges átépítési feladatok és az esetleges új energiaigények Önök részéről történő megadása után tudjuk meghatározni.

Felhívjuk figyelmüket arra, hogy közüzemi hálózat elhelyezése csak közterületen vagy a közforgalom számára a nap 24 órájában megnyitott magánúton vezeték jog, illetve szolgalmi jog bejegyzése mellett lehetséges.

Kérjük, hogy a tervezett úthálózatoknál vegyék figyelembe a A villamosművek, valamint a termelői, magán- és közvetlen vezetékek biztonsági övezetéről szóló 2/2013. (I. 22.) NGM rendelet előírásait, a keresztezésekre vonatkozó szabványossági feltételeket (MSZ EN 50341-1:2013, MSZE 50341-2:2014, MSZ

Part of innogy

émász hálózat

EN 61936-1:2016, MSZ 151-8:2002), az erősáramú kábelek szabványossági feltételeinek biztosítását (MSZ 13207) és a meglévő kisfeszültségű hálózatot (MSZ 1), továbbá a létesítésnél a villamos energiáról szóló 2007. évi LXXXVI. törvény rendelkezéseit, és a közmű elrendezésekről szóló (MSZ 7487) előírásait.

Az esetlegesen új villamosenergia igények kielégítésére amennyiben új transzformátor állomás megépítése szükséges, akkor annak az elhelyezéséhez vagy a Beruházónak vagy az Önkormányzatnak helyet kell biztosítania szükség esetén a köztük lévő megállapodás alapján. Az új transzformátor állomás illetve elosztó szekrény önálló földalatti létesítmény nem lehet, csak föld feletti vagy épületben elhelyezett megoldású.
A kivitelezési munkákat térítésmentes átadás keretében tudjuk átvenni, azonban ehhez előzetes megállapodás megkötése szükséges. Kiemelten vonatkozik ez pályázati úton megszerzett források esetén, ez esetben feltétlenül javasoljuk az osztályunkkal történő egyeztetést a pályázatok beadása előtt a zökkenőmentes lebonyolítás érdekében.
Tájékoztatásul közöljük, hogy a hálózatlétesítés átfutási ideje az engedélyezési eljárások lefolytatása miatt a szerződéskötéstől számított hozzávetőlegesen egy év.

Kérjük, hogy amennyiben a közcélú hálózatok kábelbe helyezését, a fejlesztések kizárólagos kábeles kialakítását szabályozzák, akkor vegyék figyelembe, hogy a szigorú megkötések gyakran az ellátandó új fogyasztók (lakosság, intézmény, egyéb) villamosenergia ellátását nehezítik meg, lehetetlenítik el. Ezért valóban csak a kiemelt, jól behatárolható területekre, például település-központ vonatkozzon a kábelesítés, és a település főépítészéhez beadott kérelem alapján szükség esetén felmentés legyen adható a közös érdekek figyelembe vétele mellett.
A kábelesítés során fontos figyelembe venni, hogy a közcélú kisfeszültségű hálózat általában egyben a közvilágítás tartószerkezete, és ennek megszűnése önálló kábeles közvilágítási hálózat kiépítését teszi szükségessé, mely az Önkormányzat feladata. A közös oszlopsoros távközlési hálózat esetén annak kábelesítéséről is gondoskodni kell. Nem kis problémát jelent a meglévő légvezetékes csatlakozások kábelre történő cseréje, azaz a mérőhely átalakítása, mért- és méretlen fővezeték kialakítása, magánterület igénybevétele. A fogyasztói tulajdonú berendezések átalakításának költségeit a fogyasztónak kell viselnie. Ezért a kábelesítések kijelölését előzetes egyeztetés alapján javasoljuk.

A véleményezési eljárásában részt kívánunk venni.

Budapest, 2017. január 12.

Tisztelettel,

ÉMÁSZ Hálózati Kft.
3525 Miskolc, Dózsa György u. 13

.....	.....
Magyar Lajos	Bouhouhou Janet
Osztályvezető	Hálózati stratégiai irányító

BORSOD-ABAÚJ-ZEMPLÉN MEGYEI
KORMÁNYHIVATAL

Ügyiratszám: BO/15/67-1/2017.,BO/15/2222/2016. Melléklet: -
Ügyintéző: Sárvári Péterné (46/503-755) Hiv. szám: -
Ügyintézés helye: Hatósági Főosztály Bányászati Osztály
(3527 Miskolc, Soltész Nagy Kálmán u. 5., 46/503-740, e-mail: banyaszat@borsod.gov.hu)
Ügyfélfogadás: Kedd: 8.00-14.00; Péntek: 8.00-12.00
Tárgy: Recsk nagyközség településfejlesztési koncepciójának véleményezése

Recsk Nagyközség Önkormányzata

3245 RECSK
Kossuth L. út 165.

A Borsod-Abaúj-Zemplén Megyei Kormányhivatal Hatósági Főosztály Bányászati Osztályához megküldött, Recsk Nagyközség Integrált Településfejlesztési Stratégiája című dokumentációjával szemben, bányászati szakigazgatási szempontból kifogás nem merül fel.

A Bányászati Osztály a véleményezést a településfejlesztési koncepcióról, az integrált településfejlesztési stratégiáról és a településrendezési eszközökről, valamint egyes településrendezési sajátos jogintézményekről szóló 314/2012. (XI.8.) Korm. rendelet 31. § (1) bekezdése alapján adta ki.

Miskolc, 2017. január 4.

Demeter Ervin
kormánymegbízott
nevében és megbízásából:

Szőcs Péter
osztályvezető

Borsod-Abaúj-Zemplén Megyei Kormányhivatal
40.
Miskolc

Recski Közös Önkormányzati Hivatal
Recsk, 20 2017 JAN 05 hó nap
89 szám Mell:
Előszám: Utószám: Előadó: Nagy S.

Északmagyarországi Regionális Vízművek ZRt.

Recsk Nagyközség Önkormányzat
Nagy Sándor
polgármester

10000007891887

Recsk

Kossuth Lajos út 165
3245

Iktatószám: MSZD-930/2-2016
Keltezés: Parád, 2016. december 29.
Szervezeti egység: Mátrai Szolgáltatási Divízió
Ügyintéző: Lakatos Tamás

Tárgy: Vélemény Recsk Nagyközség Településfejlesztési koncepciójához és Integrált településfejlesztési stratégiájához

Tisztelt Polgármester Úr!

Recsk Nagyközség Településfejlesztési Koncepciójához és Integrált Településfejlesztési Stratégiájához az ÉRV Zrt. Mátrai Szolgáltatási Divíziója, mint a település ivóvíz és szennyvíz hálózatainak üzemeltetője az alábbi véleményeket fogalmazzuk meg:

Megalapozó vizsgálat

Közművesítés

1.16.1.1. Vízgazdálkodás és vízellátás ponthoz:

A megalapozó vizsgálatban részletesen bemutatásra kerül a település vízellátását biztosító regionális hálózat. Kiegészítéséként javasoljuk beilleszteni, hogy a Köszörűvölgyi vízmű ellátási biztonságának növelése érdekében vízátvétel történik a Csórréti vízmű felől.

Településfejlesztési Koncepció

Recsk - Szajla 24122 és 2411 számú összekötő út felújítása és építése:

Az út nyomvonalával párhuzamosan halad a Recsk-Szajla távvezeték. Az út megépítésével párhuzamosan szükségesnek látjuk a szállító vezeték rekonstrukciójának elvégzését is. A vezeték Önkormányzati tulajdonban áll, szükséges az érintett Önkormányzatok bevonása. Kérjük a közműveket érintő fejlesztéseknél feltüntetni.

Települési úthálózati elemek fejlesztése

Az úthálózat és csapadékvíz elvezető árkok felújítása, fejlesztése előtt az érintett szakaszon a vízi-közművek szükség szerinti rekonstrukcióját el kell végezni. A fejlesztések megkezdése előtt kérjük ütemterv összeállítását, és az ÉRV Zrt. bevonását.

MSZ 28001 szerint működtetett MEBIR
LLOYD'S REGISTER-LRQA ISO 9001
UKAS MANAGEMENT SYSTEMS 001
NEMZETI MINŐSÉGI DÍJ
LLOYD'S REGISTER-LRQA ISO 9001
UKAS MANAGEMENT SYSTEMS 001
BS 7799-2 szerint működtetett IBIR

Recski Nemzeti Emlékpark

A Nemzeti Emlékpark ivóvíz és szennyvíz ellátása nem megoldott. A várható nagyszámú látogató miatt, a vízi-közművel történő ellátást kérjük figyelembe venni, és közműfejlesztések között szerepeltetni.

Protonközpont létrehozása:

A tervezési terület vízellátása, és szennyvíz elvezetése nem megoldott. A tervezett közmű fejlesztések során kérjük ennek figyelembe vételét.

Búzás-völgyi-tó délnyugati oldal

A terület ivóvíz ellátása csak részben megoldott, szennyvíz hálózat kiépítése nem történt meg. A tervezés során kérjük a közműellátás megoldását is szerepeltetni.

Gazdasági központ

A tervezett ipari központ vízi-közművekkel történő ellátása jelentős kapacitástöbbletet eredményez. Kérjük az ivóvíz és szennyvíz hálózat fejlesztésénél ez is jelenjen meg.

Szennyvízelvezetés

Kérjük az Önkormányzat által benyújtott pályázatban szereplő tervezett fejlesztések részletesebb ismertetését.

Integrált Településfejlesztési Stratégia

Közművesítés

A derogációs kötelezettség teljesítésére a tisztító telep intenzifikálására benyújtott pályázaban tervezett fejlesztések részletesebb ismertetését kérjük. Kérjük a tervezett vízi-közmű fejlesztések részletesebb ismertetését.

Gazdasági akcióterület

A vízellátás a volt STRABAG aszfaltkeverő telepig gerincvezetékkel megoldott. A szennyvíz hálózat nincs kiépítve. A terület előkészítése során a víz és szennyvíz hálózat kiépítése szükséges.

Tisztelettel:

Szabó István Péter
mb. divízióvezető

Ivicz Gábor
divízióvezető-helyettes

ÉRV.Északmagyarországi Regionális Vízművek
Zártkörűen Működő Részvénytársaság
3700 Kazincbarcika, Tardonai út 1.
151.

Kapja még: Címzett
Irattár

MSZ 28001 szerint működtetett MEBIR
LLOYD'S REGISTER-LRQA ISO 9001
UKAS MANAGEMENT SYSTEMS 001
NEMZETI MINŐSÉGI DÍJ
LLOYD'S REGISTER-LRQA ISO 9001
UKAS MANAGEMENT SYSTEMS 001
BS 7799-2 szerint működtetett IBIR

Nemzeti Média- és Hírközlési Hatóság

Miskolci Hatósági Iroda

Iktatószám: CM/37932-2/2016.
Tárgy: Recsk Nagyközség Településfejlesztési Koncepció és Integrált Településfejlesztési Stratégia módosításának véleményezése
Ügyintéző: Bajtainé dr. Réthy Zsófia
Tel.: (46) 555-523
E-mail: rethy.zsofia@nmhh.hu
Hiv. sz.: 2993/2016.

Recsk Nagyközség Polgármestere

Recsk
Kossuth Lajos út 165.
3245

Recski Közös Önkormányzati Hivatal
Recsk, 20 16 DEC 30. hó nap
2993-12 szám Mell.
Előszám: Utószám: Előadó: Nagy S.

Tisztelt Polgármester Úr!

A Nemzeti Média- és Hírközlési Hatóság Hivatala (a továbbiakban: **Hatóság**) a tárgy szerinti **Recsk Nagyközség Településfejlesztési Koncepció és Integrált Településfejlesztési Stratégia** módosítását megvizsgálta.

A Hatóság megállapította, hogy a fenti dokumentációk tartalmazzák a hírközlési szakági anyagot és azzal kapcsolatban a következő észrevételt teszi.

A Településfejlesztési Koncepció és Integrált Településfejlesztési Stratégia módosítása hírközlési érdeket nem sért, a módosítás ellen a Hatóság kifogást nem emel.

Fenti véleményt *a településfejlesztési koncepcióról, az integrált településfejlesztési stratégiáról és a településrendezési eszközökről, valamint egyes településrendezési sajátos jogintézményről* szóló *314/2012. (XI.08.) Korm. rendelet* (a továbbiakban: Rendelet) *38. § (2) b)* pontjában meghatározottak szerint a Rendelet 9. melléklet 20. pontjában foglalt felhatalmazás alapján adta a Hatóság.

Miskolc, 2016. december 28.

Tisztelettel:

Farkas Zoltán
hatósági irodavezető

Nemzeti Média- és Hírközlési Hatóság Hivatala 26.

A DOKUMENTUM ELEKTRONIKUS ALÁÍRÁSSAL HITELESÍTETT
NOVA
Kiadmányozta: 2016.12.27 13:42
Meggyesfalvi Tamás nevében: Nyilas László r. őrgy

10000/8512-3/2015.ált.

Előzmény! Vnagy S.

HEVES MEGYEI RENDŐR-FŐKAPITÁNYSÁG
RENDÉSZETI IGAZGATÓSÁG
KÖZLEKEDÉSRENDÉSZETI OSZTÁLY

Szám: 10000/8512-4/2015. ált.

Hiv. sz.: 2993/2016.
Tárgy: Recsk TRT módosítás
Ea.: Szittner Zoltán r. szds.
Tel: 36/522111 (1253)
e-mail: szittnerza@heves.police.hu

Nagy Sándor
Polgármester

Recsk Nagyközség Önkormányzata

Recsk
Kossuth Lajos út 165.
3245

Recski Közös Önkormányzati Hivatal
Recsk, 20..... év ..... hó ..... nap
2993-11 szám Mell: .....
Előszám: Utószám: Iktató: Nagy S.

Tisztelt Polgármester Úr!

A fenti tárgyban 2016. december 19-én érkezett levelében foglaltakkal kapcsolatban – melyben Recsk nagyközség teljes igazgatási területére vonatkozóan a településrendezési eszközök felülvizsgálatáról, a településfejlesztési koncepció és integrált településfejlesztési stratégia készítéséről értesít – az alábbiak szerint tájékoztatom.

A településfejlesztési koncepcióról, az integrált településfejlesztési stratégiáról és a településrendezési eszközökről, valamint egyes településrendezési sajátos jogintézményekről szóló 314/2012. (XI. 8.) Kormányrendelet 37. §-a és a 9. melléklet 18. pontja szerint a megyei rendőr-főkapitányságok az egyeztetési eljárásban **határrendészeti kérdésekben** adnak véleményt.

A településrendezési terv módosítása nem érinti a határrendészeti területet.

Az eljárás további szakaszaiban nem tartom indokoltnak a Heves Megyei Rendőr-főkapitányság részvételét.

Eger, 2016. december 27.

Tisztelettel

Meggyesfalvi Tamás r. alezredes
osztályvezető

Cím: 3300 Eger, Eszterházy tér 2 Pf: 112
Telefon: (06 36) 522-111/14-25 Fax: (06 36) 522-142
E-mail: kozlekedes.hevesmrfk@heves.police.hu

0294900110000503180500000580202
318050000058 2949001 00050 318050100000002 0000005 003/004

Aláíró: Nyilas László; Szervezeti aláírásban kiadmányozó hatóság: Heves Megyei Rendőr-főkapitányság; Aláírás időpontja: 2016.12.27T12:42:15Z; Aláírás érvényes 2016.12.27T14:08:02Z; Másolat készült: 2016-12-28T06:14:27Z; Készítette: Magyar Posta Zrt. A másolat hitelesítése iratérvényességi nyilvántartás használatával történik. A másolat automatizált, zárt, auditált rendszerrel készült; 300 dpi; fekete-fehér; Az irat egyedi azonosítója: dd7f7cc8-eba3-4ff0-89bd-e61eae9847b8; Elektronikus eredeti elérhetősége: https://kdtnova.police.hu/kdt/login?package=613491026cb83752764d8bbb35a693235ec0f6 5063417752016122715070023 91; Iratérvényességi nyilvántartásbeli cím: https://iraterv.kekkh.gov.hu:443/ws/get?id=dd7f7cc8-eba3-4ff0-89bd-e61eae9847b8; Lenyomat: IqVhvVW0BHYkmY/kgOPxHqh9RKAyJ2Sm8XKxRFRkyb8=; Szöveg lenyomat: jStfn4z4B+9xOe6N8britvWgTz2QprgMGRG9TP3TSJI=; Az ön küldemény azonosítója:613491026cb83752764d8bbb35a693235ec0f6 , és jelszava:D5E9DF4AC4; Az elektronikus iratban foglaltakkal egyező tartalmú irat.

NKH NEMZETI KÖZLEKEDÉSI HATÓSÁG

NKH30582154

Útügyi, Vasúti és Hajózási Hivatal

Recsk Nagyközség Polgármestere

Nagy Sándor

Recsk
Kossuth Lajos út 165.
3245

Tárgy: Recsk Nagyközség Településfejlesztési Koncepció és Integrált Településfejlesztési Stratégia közbenső véleményezése
Ikt. szám: **UVH/UH/1639/1/2016.**
Hiv. szám: 2993/2016.
Ügyintéző: Koszéj Adél
Telefon: +36 1 474 1749
E-mail: koszej.adel@nkh.gov.hu

Tisztelt Polgármester Úr!

Recsk Nagyközség Településfejlesztési Koncepciója és Integrált Településfejlesztési Stratégiája véleményezésével kapcsolatos megkeresésére a Nemzeti Közlekedési Hatóság Útügyi, Vasúti és Hajózási Hivatal részéről az alábbi véleményt adom.

A *„Településfejlesztési Koncepció"* című dokumentációban megfogalmazott célokkal, beleértve a közlekedési szakterületet is, egyetértek. A Településfejlesztési Koncepció céljainak a településrendezési eszközökbe történő átdolgozása során – közlekedési területek kialakításakor – kiemelt figyelmet kell fordítani a közlekedésbiztonsági szempontok fokozott érvényesítésére.

Az Integrált Településfejlesztési Stratégia Recsk Nagyközség Önkormányzata számára meghatározott, a nagyközség fejlesztésének középtávú faladatainak megvalósítását biztosító kulcsprojektekkel és integrált akcióterületi beavatkozásokkal, valamint annak meghatározott keretfeltételeivel egyetértek, azokkal kapcsolatban észrevételt nem teszek.

Fentiek alapján Recsk Nagyközség Településfejlesztési Koncepciójának és Integrált Településfejlesztési Stratégiájának elfogadását támogatom.

Érintett államigazgatási szervként fenti véleményemet *a településfejlesztési koncepcióról, az integrált településfejlesztési stratégiáról és a településrendezési eszközökről, valamint egyes településrendezési sajátos jogintézményekről* szóló 314/2012. (XI. 8.) Korm. rendelet 30. § (2) bekezdés *a)* pontja alapján, a rendelet 9. melléklet 9. pontja szerinti véleményezési jogkörömben adtam.

Fenti véleményem kialakítása során a hivatkozott kormányrendelet 30. § (3) bekezdése szerinti ágazati elhatározással és adatokkal rendelkező államigazgatási- és kezelő szervek megkeresését nem tartottam szükségesnek.

Recski Közös Önkormányzati Hivatal
Recsk, 20..... 2016 DEC 28. ..... hó ..... nap
2993-9 szám | Mell: .....
Előszám: | Utószám: | Előadó: Nagy S.

Budapest, 2016. december 20.

Bíró József
Útügyi, Vasúti és Hajózási Hivatalt vezető
elnökhelyettes nevében és megbízásából:

Nemzeti Közlekedési Hatóság Útügyi Vasúti és Hajózási Hivatal 27.

Szalai György
osztályvezető

MAGYAR KÖZÚT

Magyar Közút Nonprofit
Zártkörűen Működő Részvénytársaság
Heves Megyei Igazgatóság
3300 Eger, Törvényház út 4.
■ Telefon: +36 (36) 819-430, Fax: +36 (36) 819-439
■ Web: www.kozut.hu, E-mail: info@heves.kozut.hu

Recski Közös Önkormányzati Hivatal
Recsk, 2016 DEC 29. hó nap
2993-10 szám Mell:
Előszám: Utószám: Előadó:
Nagy S.

Recsk Nagyközség Önkormányzata

3245 Recsk
Kossuth L. út 165.

Iktatószám: HEV-1913/2/2016.
Tárgy: Recsk Nagyközség településfejlesztési koncepció és integrált településfejlesztési stratégia elkészítéséhez közútkezelői vélemény
Hivatkozási szám: -
Ügyintéző: Szűcs István

Tisztelt Címzett!

Társaságunkhoz megküldött 2016. december 14-én kelt levelében foglaltakra az alábbi nyilatkozatot adjuk.

1. A települést érintő országos közút pontos útszáma, illetve neve:

- 24. sz. Gyöngyös-Parád-Eger másodrendű főút
- 2411. sz. Recsk-Mátraballa összekötő út
- 24122. sz. Szajla bekötő út
- 24308. sz. Recsk-Parád állomáshoz vezető út

2. Az előző pontban hivatkozott országos közutat érintő bárminemű fejlesztési, valamint tárgyi területet érintő tervezett funkcióváltozást tervezői részről egyeztetni kell Társaságunk megyei Fejlesztési és felújítási osztályával illetve Forgalomtechnikai és kezelői osztályával a vonatkozó szabályozási terv elkészítése során, melynél figyelembe kell venni az e-UT 03.01.11 hivatkozási számú „Közutak Tervezése" című, valamint az e-UT 02.01.41 hivatkozási számú „A településrendezési tervek közúti közlekedési munkarészei. Tartalmi követelmények" című Útügyi Műszaki Előírást.

3. A fentiekben részletezett országos közút tekintetében „az országos településrendezési és építési követelményekről" szóló 253/1997. (XII. 20.) Kormány rendelet 26. § (2) bekezdésében előírt szabályozási szélességet más hatósági előírás, illetőleg a keresztmetszeti elemek helyszükségletének méretezése hiányában az új területek kialakításakor kérjük biztosítani.

4. **Országos közutat érintő új szintbeni egyszerű, vagy csomóponti elemekkel felszerelt útcsatlakozás kialakítása abban az esetben lehetséges, amennyiben a jelenleg érvényes útügyi műszaki szabályozásban** (az e-UT 03.01.11 hivatkozási számú „Közutak Tervezése" című, valamint az e-UT 03.02.21 hivatkozási számú, „Közutak melletti ingatlanok, kiszolgáló létesítmények útcsatlakozása" című Útügyi Műszaki Előírásban) **foglalt** - az útcsatlakozások, szintbeni közúti csomópontok elméleti keresztezési pontjai között ajánlott legkisebb

távolságokra vonatkozó - **paraméterek biztosítottak.** A parkolók tervezése során az e-UT 03.02.31 hivatkozási számú „A parkolási létesítmények geometriai tervezése" című Útügyi Műszaki Előírásban foglaltakat is figyelembe kell venni.

5. Az egyéb utak országos közúthoz történő csatlakozását, országos közutat érintő tervezett létesítményeket előzetesen Társaságunkkal egyeztetni szükséges.

6. A fent hivatkozott Útügyi Műszaki Előírások alkalmazása a helyi közutak tekintetében ajánlott és indokolt.

7. Új autóbusz-megállóhely kijelölést Társaságunknál kell kezdeményezni.

8. Felhívjuk figyelmüket, hogy a közúti közlekedésről szóló 1988. évi I. törvény 29. §-a szerint az országos közutaknak kizárólag a Nemzeti Infrastruktúra Fejlesztési Zrt., illetve az országos közutak közútkezelője, azaz a Magyar Közút Nonprofit Zrt. lehet az építtetője.

9. Társaságunk igényt tart a végleges tervdokumentációra és fogadni tudja elektronikus (pdf) formátumban.

Kérjük a fentiek szíves tudomásul vételét.

Eger, 2016. december 21.

Üdvözlettel

Magyar Közút Nonprofit Zrt.
Heves Megyei Igazgatóság
3300 Eger, Törvényház út 4.
1001

Szabó Zoltán
megyei igazgató

Simon Lajos
osztályvezető

Heves Megyei Katasztrófavédelmi Igazgatóság

H-3300 Eger, Klapka György u.11. ✉: 3301 Eger, Pf.: 253
Tel: (36-36) 510-230 Fax: (36-36) 312-015
E-mail: heves.titkarsag@katved.gov.hu

Nyilvántartási szám:
ISO 9001: 503/0976(4)-900(4)

Szám: 36000/2755-1/2016.ált.

Tárgy: Recsk nagyközség településfejlesztési, településrendezési eszközeinek véleményezése

Hiv. szám: -

Ügyintéző: Gasparovics Attila tű. szds.
Göncziné dr. Kulcsár Kata tű. szds.

Telefonszám: +36 (36) 510-230

NAGY SÁNDOR
Polgármester

Recsk Nagyközség Önkormányzata

RECSK
Kossuth Lajos út 165.
3245

Recski Közös Önkormányzati Hivatal
2016 DEC 27.
Recsk, 20..... év ..... hó ..... nap
2993-8 ..... szám | Mell: .....
Előszám: | Utószám: | Előadó: Nagy S.

Tisztelt Polgármester Úr!

Értesítem, hogy a katasztrófavédelemről és a hozzá kapcsolódó egyes törvények módosításáról szóló 2011. évi CXXVIII. tv. 24. § (1) bekezdése, a településfejlesztési koncepcióról, az integrált településfejlesztési stratégiáról és a településrendezési eszközökről, valamint egyes településrendezési sajátos jogintézményekről szóló 314/2012. (XI. 8.) Korm. rendelet 37. § paragrafusában foglalt felhatalmazás alapján

Recsk nagyközség Településfejlesztési Koncepció és Integrált Településfejlesztési Stratégia dokumentációjára

az alábbi, véleményt adom:

A településrendezési eszközök módosítása az alábbi részterületekre terjedjen ki:

A tűzoltási felvonulási útvonalakra teljesülnie kell az Országos Tűzvédelmi Szabályzatról szóló 54/2014. (XII.5.) BM rendelet – továbbiakban: OTSZ – IX. fejezet, 37. pont 65. § (4) bekezdés szerint:
„A tűzoltási felvonulási terület és útvonal kialakítását a tűzvédelmi szakhatóság köteles a helyi adottságoknak megfelelően – saját és segítségnyújtó egységek emelőinek, gépjárműfecskendőinek paraméterei alapján – a szakhatósági állásfoglalásában meghatározni az építési engedélyezési eljárás keretében."

Az OTSZ IX. fejezet, 37. pont 65. § (2) bekezdés szerint:
„Az épületek megközelítését szolgáló utakat, valamint a tűzoltási felvonulási utat és területet elsődlegesen közterületen kell biztosítani."

Az OTSZ IX. fejezet, 37. pont 65. § (3) bekezdés szerint:
„Tűzoltási felvonulási terület és út a létesítendő építménnyel szomszédos telken – közterület kivételével – nem jelölhető és alakítható ki."

Az OTSZ IX. fejezet, 37. pont 65. § (5) bekezdés szerint:
„Tűzoltási felvonulási terület és út lezárásának módját a tűzvédelmi hatósággal kell egyeztetni."

A területen a tűzoltóvíz ellátását az OTSZ IX. fejezet, 39. pontja alapján kell meghatározni.

A közterületen elhelyezett tűzcsapok feleljenek meg az OTSZ IX. fejezet, 41. pontjában foglaltaknak. A 75. § (1), és a (2) bekezdése szerint:

„(1) Vezetékes vízellátás létesítése esetén az oltóvizet föld feletti tűzcsapokkal kell biztosítani."
"(2) Az oltóvizet biztosító vízvezeték-hálózat felújítása, átalakítása során érintett meglévő föld alatti tűzcsapokat föld feletti tűzcsapokra kell kicserélni."

A veszélyes anyagokkal foglalkozó üzem körüli veszélyességi övezet határait a településszerkezeti tervben fel kell tüntetni a veszélyes anyagokkal kapcsolatos súlyos balesetek elleni védekezésről szóló 219/2011. (X. 20.) Korm. rendelet 28. § (2) bekezdése szerint:
„A hatóság a veszélyességi övezet határairól tájékoztatja az érintett polgármestert, és kezdeményezi a veszélyességi övezet településszerkezeti tervben való feltüntetését. A hatóság a veszélyességi övezet kijelöléséről tájékoztatja a megyei területfejlesztési tanács tagjaként eljáró megyei közgyűlés elnökét. A polgármester a tájékoztatást követően haladéktalanul értesíti a hatóságot a veszélyességi övezet településszerkezeti tervben történő feltüntetésének várható időpontjáról."

Továbbá a Magyarország helyi önkormányzatairól szóló 2011. évi CLXXXIX. törvény 13. § (1) bekezdésében, valamint a vizek hasznosítását, védelmét és kártételeinek elhárítását szolgáló tevékenységekre és létesítményekre vonatkozó általános szabályokról szóló 147/2010. (IV. 29.) Korm. rendelet 58. §-ában foglalt feladatoknak megfelelően, a településrendezési eszközöket érintő módosítás során figyelemmel kell lenni a vízelvezető rendszerek megfelelő kiépítésére, a vízkárelhárítási feladatok ellátására.

A tűz átterjedésének korlátozására, tűzoltó egységek beavatkozási lehetőségének biztosítására, épületből menekülő, menekítendő személyek megfelelő, biztonságos helyre való eltávozását és/vagy eltávolításának lehetővé tételére a tárolási egységek és építmények között az OTSZ VI. fejezet, 5. pontjának rendelkezései szerint tűztávolságot kell biztosítani azoknál az épületeknél, ahol a tűzoltóság az építésügyi és építésfelügyeleti hatósági eljárásokról és ellenőrzésekről, valamint az építésügyi hatósági szolgáltatásról szóló 312/2012. (XI. 08.) Korm. rendelet alapján szakhatóságnak minősül.

Egyben tájékoztatom, hogy a hirtelen lezúduló, nagy mennyiségű csapadékvíz elvezetéséről az esetlegesen kialakuló károk megelőzése céljából szükséges gondoskodni és a mélyen fekvő és a felszíni vízelvezetéssel megfelelően el nem látott területek, fokozott belvízi kockázatot jelentenek.

A 10/2010. (V. 07.) HMÖ rendelettel módosított Heves Megye Területrendezési Tervéről szóló 12/2005. (IV. 29.) HMÖ rendelet vonatkozó mellékletei alapján Recsk nagyközség településfejlesztési, településrendezési eszközeinek módosítása érintheti az ökológiai hálózat magterület, ökológiai folyosó és a puffer terület övezetét, a kiváló termőhely adottságú erdőterület, erdőtelepítésre alkalmas terület övezetét, az országos jelentőségű tájképvédelmi terület övezetét, a kiemelten érzékeny felszín alatti vízminőség-védelmi terület övezetét, az ásványi nyersanyag-gazdálkodási terület övezetét, a nagyvízi meder területének övezetét, a földtani veszélyforrás területének övezetét, a vízeróziónak kitett terület övezetét, a széleróziónak erősen és közepesen kitett terület övezetét, melyet szíveskedjen a tervezés folyamán figyelembe venni.

Eger, 2016. december 21.

Csontos Ambrus tű. dandártábornok, főtanácsos, igazgató távollétében:

Tisztelettel:

Plachi Péter tű. ezredes
tanácsos
igazgatóhelyettes

HEVES MEGYEI KATASZTRÓFAVÉDELMI IGAZGATÓSÁG EGER * 1 *

Készült: 2 példányban
Egy példány: 1 lap
Kapja: 1. Címzett:

Recsk Nagyközség Önkormányzata
3245 Recsk, Kossuth Lajos út 165.

2. Irattár

X:\Titkar_2016\07_HatosagiO\TRT\Recsk\2755-1_2016_Recsk_TFK_ITS_modositas.doc

HONVÉDELMI MINISZTÉRIUM
HATÓSÁGI FŐOSZTÁLY
1135 Budapest, Lehel utca 35-37. • Postacím: 1555 Budapest Pf.: 70.
Telefon: 06 (1) 237-5556 • HM 27-933 • Fax: 06 (1) 237-5557 • HM 27-945
e-mail: hatosagihivatal@hm.gov.hu, web: http://hm.hatosagihivatal.kormany.hu

Nyt. szám: 1660/110/9648-1/2016/hho 1. számú példány
Hiv. szám: 2993/2016

Recsk Nagyközségi Önkormányzat
Polgármesteri Hivatala

3245 Recsk
Kossuth u. 165.

Tárgy: Recsk nagyközség Településfejlesztési Koncepciójának és Integrált Településfejlesztési Stratégiájának készítése - véleményezési szakasz

Tisztelt Cím!

Megkeresésükre értesítem, hogy a tárgyi dokumentációt megvizsgáltattam és azzal kapcsolatban az alábbi állásfoglalást adom:

A fenti hivatkozási számon érkezett dokumentáció a HHI/7082-1/2015 nyt. számú előzetes adatszolgáltatásnak megfelelő tartalommal készült el. A Magyar Honvédség nemzeti és szövetségi védelmi feladatai végrehajtása biztosított marad, ezért az abban foglaltakkal kapcsolatban külön észrevételt nem teszek.

Jelen állásfoglalást, mint a településfejlesztési koncepcióról, az integrált településfejlesztési stratégiáról és a településrendezési eszközökről, valamint egyes településrendezési sajátos jogintézményekről szóló 314/2012. (XI. 8.) Korm. rendelet 9. sz. mellékletének 17. pontjában megjelölt államigazgatási szerv adtam ki, figyelemmel az épített környezet alakításáról és védelméről szóló 1997. évi LXXVIII. törvény 7. § (2) m) pontjára.

Budapest, 2016. december 20.

P.H.

Recski Közös Önkormányzati Hivatal
Recsk, 20 16 DEC 27. hó nap
2993 - 7 szám Mell.:
Előszám: Utószám: Előadó: Nagy S.

Tisztelettel:

Dr. Simicskó István
Magyarország honvédelmi minisztere
nevében és megbízásából

Dr. Gulyás András ezredes
főosztályvezető

Készült: 2 példányban
Egy példány: 1 lap
Ügyintéző (tel/fax): Ott Gábor alezredes (tel.:+36 (1) 236-5192; HM 022-26-107; fax: +36 (1) 237-5557)
Kapják: 1. sz. pld.: Címzett
2. sz. pld.: Irattár

HEVES MEGYEI
KORMÁNYHIVATAL

Ügyintéző szervezeti egység: Heves Megyei Kormányhivatal Népegészségügyi Főosztály Közegészségügyi és Egészségügyi Igazgatási Osztály
Iktatószám: HE/058/01653-2/2016.
Ügyintéző: Gömöry László
Telefonszám: +36 (36) 511-910
Hivatkozási szám: -

Nagy Sándor
Polgármester
Recsk Nagyközség
Önkormányzata

Recsk
Kossuth Lajos út 165. sz.
3245

Recski Közös Önkormányzati Hivatal
Recsk, 20.. 2017. DEC 27. hó ..... nap
2993 - 6 szám Mell: .....
Előszám: Utószám: Előadó: Nagy S.

Tárgy: Recsk Nagyközség Településfejlesztési Koncepciójának és Integrált Településfejlesztési Stratégiájának tervezete, vélemény.

Tisztelt Polgármester Úr!

A 2016. 12. 14. –én kelt, elektronikus úron érkezett levelében a Poltrade Bt. Urban Landscape Design (1096 Budapest, Telepy út 23. sz.) által összeállított Recsk Nagyközség Településfejlesztési Koncepciójának és Integrált Településfejlesztési Stratégiájának tervezetéről kért véleményt Hatóságunktól.
A településfejlesztési koncepció a területi adottságok és összefüggések figyelembevételével hosszú távra rendszerbe foglalja az önkormányzat településfejlesztési szándékait, ennek keretében meghatározza a település jövőképét. A dokumentációban rögzítettek szerint a község stratégia céljainak lehatárolása megalapozó vizsgálat és partnerségi egyeztetés alapján készült.
A településfejlesztési stratégia összeállítása során, a megalapozó vizsgálat készítésével párhuzamosan feltárásra kerültek a település meglevő problémai, melyek megoldási lehetőségeire építve kitűzésre kerültek a célok, melyek alapján meghatározták a stratégia célrendszert.
A helyzetelemzés alapján látható, hogy a település legerősebb kitörési pontjai a kiemelkedő természeti adottságok által kínált nyersanyag vagyon (kő- és ércbányászat), a fenntarthatóság, környezetvédelem eszméjén alapuló gazdálkodás, a kulturális hagyományok és a tudatos tájhasználat ötvözése által életre

Heves Megyei Kormányhivatal Népegészségügyi Főosztály
Közegészségügyi és Egészségügyi Igazgatási Osztály
3300 Eger, Kossuth Lajos u. 11. - 3301 Eger, Pf.: 56 -
Telefonszám: +36 (36) 511-910 - Fax: +36 (36) 511-911
E-mail: nepeu.titkarsag@heves.gov.hu - Honlap: http://heves.gov.hu

hívott újfajta, motiváló vállalkozói környezet, és az egymást kiegészítő turisztikai és szolgáltatási kínálat fejlesztései. A település népességének megtartása érdekében a lakosság számára a gazdasági, minőségi lakó, munka, oktatási és infrastrukturális közösségi funkciók biztosítása.
Véleményünk szerint összességében a benyújtott tervezet a fenntartható fejlődés elvének figyelembe vételével a kitűzött céloknak megfelelően került összeállításra. Szem előtt tartja a területi, táji, természeti, ökológiai, kulturális és humán adottságokat, az értékek megőrzését, a rendelkezésre álló erőforrások védelmét, újak biztosítását. Így elősegíti a község társadalmi és gazdasági fejlődését, a területi egyenlőtlenségek mérséklését.

Az épített környezet alakításáról és védelméről szóló 1997. évi LXXVIII. törvény 8. § (2) bekezdése és a településfejlesztési koncepcióról, az integrált településfejlesztési stratégiáról és a településrendezési eszközökről, valamint egyes településrendezési sajátos jogintézményekről szóló 314/2012. (XI. 8.) Korm. rendelet 31. § (1) bekezdése és 9. számú melléklete 8. pontja alapján biztosított hatáskörünkben Hatóságunk részéről közegészségügyi szempontból a tárgyi dokumentációban foglaltakat elfogadjuk, azzal összefüggésben a következőkre hívjuk fel ismételten a figyelmet:
A leendő ipari területen a humán egészségkárosodások megelőzése érdekében csak olyan létesítmények telepítésének engedélyezése javasolt melyek az elérhető legjobb technika (BAT) alkalmazása mellett a környezetüket nem terhelik zajjal, illetve a levegőt olyan mértékben, amelyek határérték feletti koncentrációban légszennyezettséget okoznak, továbbá a lakosságot, az érintett lakóterületek rendeltetésszerű használatát bűzzel nem zavarják. Fontos megjegyezni, hogy egy adott létesítmény esetében a BAT nem szükségszerűen az alkalmazható legkorszerűbb, hanem gazdaságossági szempontból legésszerűbb, de ugyanakkor a környezet védelmét megfelelő szinten biztosító technikákat, technológiákat jelenti.
A környezeti zaj és rezgésterhelési határértékek megállapításáról szóló 27/2008. (XII. 3.) KvVM-EüM együttes rendelet előírásait az üzemi és szabadidős létesítmények és a közlekedési létesítményeket tervezésénél, nyomvonalának kijelölésénél figyelembe kell venni, annak érdekében, hogy az általuk okozott zajterhelés mértéke nem haladja meg a vonatkozó határértékeket.
A környezeti levegő minőségének védelmére vonatkozó előírásokat a levegő védelméről szóló 306/2010. (XII. 23.) Korm. rendelet 4. § és a levegőterheltségi szint határértékeiről és a helyhez kötött pontforrások kibocsátási határértékeiről szóló 4/2011. (I. 14.) VM rendelet 4. § és 5. § tartalmazza.

Eger, 2016. december „20".

Dr. Pajtók Gábor, a Heves Megyei Kormányhivatalt vezető kormánymegbízott nevében és megbízásából:

Tisztelettel:

Dr. Molnár Márta
megyei tisztifőorvos
főosztályvezető

Heves Megyei Kormányhivatal 70 EGER

Melléklet:-

Recski Közös Önkormányzati Hivatal
Recsk, 20 2016. DEC 27. hó nap
2993-5 szám Mell.
Előszám: Utószám: Előadó: Nagy S.

eni

tigáz-dso

TIGÁZ-DSO Földgázelosztó
Korlátolt Felelősségű Társaság
4200 Hajdúszoboszló, Rákóczi u. 184.
Telefon: +36 52 558-100 Fax: +36 52 361-149
www.tigazdso.hu

Recsk Nagyközség Polgármestere
Recsk
Kossuth Lajos út 165.
3245

Tisztelt Polgármester Úr!

Hivatkozva a 314/2012. (XI.8.) Korm. rendelet 38.§ -ban foglaltak szerinti 2993/2016. számú megkeresésükre, az alábbiakról tájékoztatjuk:

Amennyiben a tárgyi tervvel összefüggésben Társaságunk tulajdonában lévő gázelosztó vezetékhálózat területi elhelyezkedésében jogi változás következik be, úgy annak a terület tulajdoni lapján történő átvezetéséről gondoskodni kell az üzemeltetési egységünk műszaki csoportjával (3300 Eger, Klapka utca 2.) egyeztetett módon.

Utcaszélesítés esetén, ha annak következtében a gáz leágazó vezetékek csonkjait az utcafronti telekhatárok módosítása miatt beljebb kell helyezni, illetve ha útkorrekció miatt a gázelosztó vezetéket ki kell váltani, vagy nyomvonalukat módosítani kell, az azzal kapcsolatos építési költségek az Önkormányzatot terhelik.

Közterületet magáningatlanná történő átminősítenek következtében magáningatlanra kerülő gázelosztó vezeték kiváltási, építési költségei szintén az Önkormányzatot terhelik.

Ha a gázelosztó vezeték védőövezetén belül bármilyen építmény kerül utólag elhelyezésre és emiatt kell a gázelosztó vezeték nyomvonalát megváltoztatni, vagy a gázelosztó vezetéket védelembe helyezni, annak költségei az építményt építtetőt terhelik.

A gázelosztó hálózat bővítésével kapcsolatos konkrét igények esetén kérjük, hogy Társaságunk fejlesztési csoportját (3300 Eger, Klapka utca 2., levelezési cím: 3301 Eger, Pf.: 93) szíveskedjenek keresni!

Kérésükre tájékoztatjuk, hogy a véleményezési eljárás további szakaszaiban nem kívánunk részt venni.

Gödöllő, 2016. december 20.

Redele Csaba
TIGÁZ-DSO Kft.
Hálózat fejlesztés
2100 Gödöllő, Kenyérgyári u. 3.
2.

IQNet CERTIFIED MANAGEMENT SYSTEM
MSZT CERT
Nyilvántartási szám: HU-MSZT-503/0089(6)-1-209(6)-1
MSZT CERT
Nyilvántartási szám: HU-MSZT-KHR/IR(1)-1-168(1)-1
MSZT CERT
Nyilvántartási szám: HU-MSZT-MEBER/ES(1)-1-40(1)-1

203070000/000284-001/2016
212513170

HEVES MEGYEI
KORMÁNYHIVATAL

Ügyintéző szervezeti egység: Földhivatali Főosztály
Iktatószám: 10.237/2016.
Ügyintéző: Szép Attila
Telefonszám: +36 (36) 511-682

Nagy Sándor
polgármester
Recsk Nagyközség Önkormányzata

Recsk
Kossuth út 165.
3245

Recski Közös Önkormányzati Hivatal
Recsk, 20 16 DEC 20 hó nap
2993-4 szám Mell:
Előszám: Utószám: Előadó: Nagy S.

Tárgy: Előzetes vélemény

Tisztelt Polgármester Úr!

A fenti számú megkeresésére a nagyközség készülő **Településfejlesztési Koncepciójához** és **Integrált Településfejlesztési Stratégiájához** előzetes véleményem a következő:

A *termőföld védelméről szóló 2007. évi CXXIX. törvény* (Tfvt.) előírása szerint **a termőföldek tervezett igénybevételét** (más célra való felhasználását) **a lehető legkisebb területi mértékre kell korlátozni, és lehetőség szerint a *gyengébb minőségű* földek felhasználásával**.
A Tfvt. 11. §-a rendelkezik az átlagosnál jobb minőségű termőföldek igénybevételéről. Az ingatlan-nyilvántartásból megállapítottam, hogy Recsk nagyközség termőföldjei az alábbi átlagos kataszteri tiszta jövedelműek:

Művelési ág	AK/ha
Szántó	11,53
Szőlő	4,20
Gyümölcsös	13,89
Kert	13,90
Rét	11,22
Legelő	2,46

Az ennél magasabb átlagos kataszteri tiszta jövedelmű termőföldek a törvény értelmében *átlagosnál jobb minőségűnek* számítanak. A későbbi tervek készítések során mindig szem előtt kell tartani a

termőföld védelméről szóló törvény előírásait, az azzal való takarékos gazdálkodást, **az átlagosnál jobb minőségű termőföldek más célú felhasználásának tervezését nem javaslom.**

Tájékoztatom, hogy a hivatkozott jogszabály külön rendelkezik a külterületi termőföldek belterületbe vonásának szabályairól. A törvény 15. § (2) bekezdése egyértelműen előírja, hogy a **belterületbe vonás iránti kérelmet kizárólag az önkormányzat terjeszthet elő**. A (3) bekezdés rendelkezése értelmében: „Belterületi, illetőleg beépítésre szánt területi felhasználásra kerülő területek folyamatosan, a településfejlesztés megvalósításától függően vonhatók belterületbe." A 22. § (3) bekezdése előírja, hogy: „Termőföld belterületbe vonása miatt a járulékfizetési kötelezettség az önkormányzatot terheli."

Felhívom figyelmét arra, hogy **termőföldre építési engedély csak a járási hivatal jogerős más célú hasznosításának engedélye birtokában adható.** (Tfvt. 10. § (1) bek.)

Javaslom továbbá a készülő településrendezési eszközökbe beépíteni a **termőföldek hasznosítási kötelezettségét** előíró jogszabályi rendelkezést (Tfvt. 5. § (1) (2) bek.).

Eger, 2016. december „ 15 ".

dr. Pajtók Gábor, a Heves Megyei Kormányhivatalt vezető kormánymegbízott nevében és megbízásából:

Tisztelettel:

Heves Megyei Kormányhivatal 58 EGER

Fister György
Földhivatali Főosztály
főosztályvezető

NKH NEMZETI KÖZLEKEDÉSI HATÓSÁG

Légügyi Hivatal

Tárgy: Vélemény Recsk nagyközség TFK és ITS készítésével kapcsolatban

Iktatószám: FD/RR/NS/A/3781/1/2016
Hivatkozási szám: 2993/2016

Ügyintéző: Feketéné Solti Virág

Nagy Sándor
polgármester

Recski Nagyközségi Önkormányzata
Polgármestere

Recsk
Kossuth Lajos út 165.
3245

Fax: 36/478-022

Tisztelt Polgármester Úr!

Az **NKH Légügyi Hivatal** (1675 Budapest Pf.: 41., a továbbiakban: a Hatóság) a 2016. december 19. napján, **Recsk nagyközség településfejlesztési koncepció és integrált településfejlesztési stratégia készítése** tárgyban érkezett megkeresésével kapcsolatban tájékoztatja, hogy az épített környezet alakításáról és védelméről szóló 1997. évi LXXVIII. törvény (a továbbiakban: Étv.) 8. § alapján a településfejlesztési koncepció és az integrált településfejlesztési stratégia készítéséhez hozzájárul.

A Hatóság a további egyeztetési eljárásban **nem kíván részt venni**.

A Hatóság a megkeresés során az Étv. 8. §., valamint az országos településrendezési és építési követelményekről szóló 314/2012. (XI. 8.) Korm. rendelet 9. sz. mellékletének 10. pontja alapján járt el.

Budapest, 2016. december 20.

Farkas András légügyi elnökhelyettes nevében

Bodrogközi Gergő
építésügyi szakhatósági előadó

Recski Közös Önkormányzati Hivatal
Recsk, 20 ..... év 2016 DEC 20. hó ..... nap
2993 -3 szám Mell: .....
Előszám: Utószám: Előadó: Nagy S.

FELÜGYELETI FŐOSZTÁLY – REPÜLŐTÉRI ÉS REPÜLÉSVÉDELMI OSZTÁLY
2220 Vecsés, Lincoln út 1. • 1675 Budapest, Pf.: 41. • telefon: +36 1 273 5524 • fax: +36 29 354 224
• e-mail: caa@nkh.gov.hu
www.nkh.gov.hu

NKH NEMZETI KÖZLEKEDÉSI HATÓSÁG

Légügyi Hivatal

Nagy Sándor polgármester

Recsk Önkormányzata

email:igazgatas@polghiv-recs.t-online.hu

Recski Közös Önkormányzati Hivatal
Recsk, 20..... év 2016 DEC 14. hó ..... nap
2993-2 szám Mell: .....
Előszám: Utószám: Előadó: Nagy S.

Tárgy: Vélemény Recsk TFK ITFS készítésével kapcsolatban

Iktatószám: FD/RR/NS/A/3746/1/2016
Hivatkozási szám:

Ügyintéző: Vajda János

Tisztelt Nagy Sándor Polgármester Úr!

Az **NKH Légügyi Hivatal** (1675 Budapest Pf.: 41., a továbbiakban: a Hatóság) a 2016. december 9. napján, Recsk TFK ITFS készítésével kapcsolatban tájékoztatja, hogy az épített környezet alakításáról és védelméről szóló 1997. évi LXXVIII. törvény (a továbbiakban: Étv.) 8. § alapján a településrendezési eszközök módosításához **hozzájárul**.

A Hatóság a további egyeztetési eljárásban nem kíván részt venni.

A Hatóság a megkeresés során az Étv. 8. §., valamint az országos településrendezési és építési követelményekről szóló 314/2012. (XI. 8.) Korm. rendelet 9. sz. mellékletének 10. pontja alapján járt el.

Budapest, 2016. december 15.

Farkas András légügyi elnökhelyettes nevében

Nemzeti Közlekedési Hatóság Légügyi Hivatal 11.

Bodrogközi Gergő
építésügyi szakhatósági előadó

FELÜGYELETI FŐOSZTÁLY – REPÜLŐTÉRI ÉS REPÜLÉSVÉDELMI OSZTÁLY
2220 Vecsés, Lincoln út 1. • 1675 Budapest, Pf.: 41. • **telefon:** +36 1 273 5524 • **fax:** +36 29 354 224
• **e-mail:** caa@nkh.gov.hu
www.nkh.gov.hu

Recsk Nagyközség Polgármesterétől
3245 Recsk, Kossuth Lajos út 165.
Tel.: 06/36/578-310; Fax: 06/36/478-022
E-mail: polgarmester@polghiv-recsk.t-online.hu

2993/2016.
Üi.: Ivicz Tiborné

Tárgy: Vélemény kérés RECSK nagyközség Településfejlesztési Koncepciójához és Integrált Településfejlesztési Stratégiájához

Heves Megyei Kormányhivatal
Műszaki Engedélyezési és Fogyasztóvédelmi Főosztály
Útügyi Osztály

E G E R
Szövetkezet u. 4-6.
3 3 0 0

Tisztelt Címzett!

Recsk nagyközség A településfejlesztési koncepcióról, az integrált településfejlesztési stratégiáról és a településrendezési eszközökről, valamint egyes településrendezési sajátos jogintézményekről szóló 314/2012. (XI. 8.) Korm. rendelet alapján településrendezési eszközeinek felülvizsgálatát kezdi meg. Ennek első lépéseként elkészíti a Község Településfejlesztési Koncepcióját és Integrált Településfejlesztési Stratégiáját.
A Koncepció és Stratégia tervezetét és a tervezés alapjául szolgáló Megalapozó vizsgálatot annak jóváhagyása előtt ezúton a 314/2012. (XI. 8.) Korm. rendelet 30.§ (5) bekezdés szerinti véleményezésre megküldi Önöknek, illetve a mellékletben szereplő Véleményezőknek.
Kérjük, legyen szíves írásos véleményét levelünk kézhezvételétől számított 21 napon belül címünkre megküldeni!

Recsk, 2016. december 14.

Tisztelettel:

Nagy Sándor
polgármester

Címzett
Cím

Tárgy: Vélemény kérés RECSK nagyközség Településfejlesztési Koncepciójához és Integrált Településfejlesztési Stratégiájához

Tisztelt Címzett!

Recsk nagyközség A településfejlesztési koncepcióról, az integrált településfejlesztési stratégiáról és a településrendezési eszközökről, valamint egyes településrendezési sajátos jogintézményekről szóló 314/2012. (XI. 8.) Korm. rendelet alapján településrendezési eszközeinek felülvizsgálatát kezdi meg. Ennek első lépéseként elkészíti a Község Településfejlesztési Koncepcióját és Integrált Településfejlesztési Stratégiáját.

A Koncepció és Stratégia tervezetét és a tervezés alapjául szolgáló Megalapozó vizsgálatot annak jóváhagyása előtt ezúton a 314/2012. (XI. 8.) Korm. rendelet 30.§ (5) bekezdés szerinti véleményezésre megküldi Önöknek, illetve a mellékletben szereplő Véleményezőknek.

Kérjük, legyen szíves írásos véleményét levelünk kézhezvételétől számított 21 napon belül címünkre megküldeni!

Recsk, 2016. december ...

Tisztelettel:

Nagy Sándor
polgármester

Mellékletek:

1.) a véleményezők listája

2.) tervdokumentáció és terviratok

ÉSZAK-MAGYARORSZÁGI VÍZÜGYI IGAZGATÓSÁG

ÉMVIZIG

3530 Miskolc, Vörösmarty u. 77. *3501 Miskolc, Pf.: 3*

06/46-516-600 *06/46-516-601*

emvizig@emvizig.hu *www.emvizig.hu*

Válaszukban szíveskedjenek iktatószámunkra és ügyintézőnkre hivatkozni!

Ikt. számunk:	É2016-3665-004/2016	***Ikt. számuk:***	2993/2016.
Egység:	Vízvédelmi és Vízgyűjtő-gazdálkodási Osztály	***Ügyintézőjük:***	Ivicz Tiborné
Ügyintézőnk:	Földesi Katalin, Kelemenné Simándi Anita, Tassonyi Annamária, Kardos Dénes	**Melléklet:**	
		Tárgy:	Recsk nagyközség új településfejlesztési koncepció, integrált településfejlesztési stratégia, valamint megalapozó vizsgálata véleményezési szakasz - vízügyi szakvélemény -

Nagy Sándor Úr
polgármester

Recsk Nagyközség Önkormányzata

Recsk
Kossuth Lajos út 165-
3245

Tisztelt Polgármester Úr!

Recsk Nagyközség Önkormányzata 2016. december 19-én Igazgatóságunkra beérkezett levelében tájékoztatta Igazgatóságunkat, hogy a 314/2012. (XI. 8.) Kormányrendelet alapján megkezdi a nagyközség településrendezési eszközeinek felülvizsgálatát. Első lépésként elkészíti a település Településfejlesztési Koncepcióját és Integrált Településfejlesztési Stratégiáját, melyeknek tervezetét és a tervezés alapjául szolgáló Megalapozó Vizsgálatot Igazgatóságunk részére – véleményezés céljából – megküldi.

A község településfejlesztési koncepciójának és integrált településfejlesztési stratégiájának elkészítéséhez, valamint a településrendezési eszközeinek felülvizsgálatához szükséges alapadatok

A településfejlesztési koncepcióról, az integrált településfejlesztési stratégiáról és a településrendezési eszközökről, valamint egyes településrendezési sajátos jogintézményekről szóló 314/2012. (XI. 8.) Kormányrendelet 9. számú melléklete alapján az alábbi adatokat vagyunk kötelesek megadni a készítendő integrált településfejlesztési stratégia kapcsán:

1. nagyvízi meder;
2. rendszeresen belvízjárta terület;

3. közcélú vízilétesítmény;
4. mértékadó árvízszint;
5. vízgyűjtő-gazdálkodási terület.

Fentiek alapján Recsk Településfejlesztési Koncepciójának, Integrált Településfejlesztési Stratégiájának tervezetével, a tervezés alapjául szolgáló Megalapozó Vizsgálatával, valamint a településrendezési eszközeinek felülvizsgálatával kapcsolatosan Igazgatóságunk nyilvántartása alapján az alábbi megállapításokat tesszük:

- A település közigazgatási területe nagyvízi mederrel nem érintett, ezért mértékadó árvízszint megadása irreleváns.
- A Kossuth L. út – Egészségügyi Központ közötti területen kialakítani kívánt közösségi tér a Tarna-patak mellett helyezkedik el.
- A sportpálya területén tervezett fejlesztések érintik a Tarna-patakot.
- A szegregációs területeken megvalósítandó munkálatok, átépítések érinthetik a Balla-, Tarna-, és Csevice-patakokat.
- Az Ércbánya-lakótelep lakhatási feltételeit javítani kívánják, melynek déli szomszédságában folyik a Tarna-patak.
- Recsk nagyközség közigazgatási területén Igazgatóságunk által üzemeltetett vízrajzi létesítmény nem található.
- Vízgyűjtő-gazdálkodási szempontból Recsk a 2-11 Tarna tervezési alegységen helyezkedik el. A településrendezési eszközök felülvizsgálatánál a Vízgyűjtő-gazdálkodási Terv (VGT) a 2-11 Tarna alegység tervében a területre meghatározott adottságokat, a vizek jó állapotának eléréséhez és fenntartásához javasolt intézkedéseket szem előtt kell tartani. A vízgyűjtő-gazdálkodási terv és az alapját képező valamennyi dokumentum megtalálható a www.vizeink.hu honlapon a Dokumentumtárban. A 1155/2016. (III.31.) Kormány határozatban elfogadott „Magyarország felülvizsgált, 2015. évi vízgyűjtő-gazdálkodási terve" szerint a Tarna-patak, Balla-patak és Csevice-patak nevesített vízfolyás víztestek, az országos besorolás szerint a vízjárásuk állandó.
- A település kiépített vízellátó hálózattal és szennyvízcsatorna rendszerrel rendelkezik, melyek üzemeltetője az ÉRV Zrt. A településen keletkező szennyvizek a Recsk községi szennyvíztisztító telepen kerülnek megtisztításra.
- A község lakosságának ivóvízellátása a Mátrai regionális Vízműrendszer részét képező Köszörűvölgyi víztározóból, illetve tisztítóműről történik, Parádfürdő irányából, a recski települési elosztóhálózaton keresztül. A település 100 %-án kiépített a vízellátó hálózat, a rákötési arány 82 %.
- A VKONLINE (OSAP 1376) nyilvántartás szerint 2015. évben a településen rendelkezésre álló víz mennyisége 82,45 em3/év volt.
- A község a Nemzeti Települési Szennyvízelvezetési és -tisztítási Megvalósítási Programról szóló 25/2002. (II. 27.) Korm. rendelet alapján a Recsk központú szennyvízelvezetési agglomeráció része. Az agglomerációt alkotó további települések: Bodony. Mátraballa, Mátraderecske és Parád. Az agglomeráció szennyvízterhelése összesen 8655 lakosegyenérték.
- Recsk község területének mintegy 90 %-án kiépített szennyvízcsatorna hálózat üzemel, víziközmű üzemeltető az ÉRV Zrt. A szennyvízcsatorna hálózaton a rákötési arány a VKONLINE (OSAP 1376) nyilvántartás 2015. évi adatai szerint 70 %.

- A települési szennyvizek a Recsken üzemelő, 1350 m3/d hidraulikai kapacitású, III. tisztítási fokozattal rendelkező szennyvíztisztító telepen kerülnek megtisztításra. A telep szennyezőanyag terhelhetősége 8440 LE.
- Recsk település még csatornázatlan területein a csatornahálózat kiépítése, illetve a szennyvíztisztító telep KEOP pályázat keretében való fejlesztése tervezett. A fejlesztés a telep teljes átalakítását, intenzifikálását foglalja magába.

A nagyközség Településfejlesztési Koncepciójának- és Integrált Településfejlesztési Stratégiájának tervezete, valamint Megalapozó Vizsgálata ellen – a fenti adatok dokumentációkban történő szerepeltetése, valamint az alábbi előírások és követelmények betartása mellett - kifogást nem emelünk:

- Patakok és vízfolyások 83/2014. (III.14.) Korm. rendeletben előírt parti sávjait szabadon kell hagyni karbantartási és fenntartási munkálatok elvégzésére.
- Új beépítéseknél előfeltételül kell szabni a terület vízrendezését és a csapadékvizek elvezetésének a megoldását.
- A víziközműveket érintő változtatások, módosítások esetén szükséges a víziközmű üzemeltetővel történő előzetes egyeztetés lefolytatása.
- A szolgáltatott ivóvíz minőségének ki kell elégítenie „az ivóvíz minőségi követelményeiről és az ellenőrzés rendjéről szóló" módosított 201/2001. (X. 25.) Kormányrendelet előírásait.
- Az újonnan kialakításra kerülő és más, szennyvíz rácsatlakozás nélküli ingatlanok esetében a rákötési lehetőséget, amennyiben műszakilag lehetséges, a meglévő, illetve az újonnan kiépítendő közműhálózatra biztosítani kell, illetve ennek hiányában, a képződött szennyvizek ártalommentes elhelyezéséről gondoskodni kell.
- A közcsatornába vezetett szennyvizek minőségének ki kell elégítenie a vízszennyező anyagok kibocsátásaira vonatkozó határértékekről és alkalmazásuk egyes szabályairól szóló 28/2004. (XII. 25.) KvVM rendelet előírásait.
- A közműves ivóvízellátó rendszer igénybevétele során figyelembe kell venni a víziközmű-szolgáltatásról szóló 2011. évi CCIX. törvény előírásait.

A nagyközség településfejlesztési koncepciójának és integrált településfejlesztési stratégiájának véglegesítése, valamint településrendezési eszközeinek felülvizsgálata során a következő jogszabályokat kérjük még figyelembe venni:

- A felszín alatti vizek védelméről szóló 219/2004. (VII. 21.) Kormányrendelet.
- A felszín alatti víz állapota szempontjából érzékeny területen lévő települések besorolásáról szóló 27/2004. (XII. 25.) KvVM rendelet.
- A vizek mezőgazdasági eredetű nitrátszennyezéssel szembeni védelméről szóló 27/2006. (II. 7.) Kormányrendelet.

- A felszíni vizek minősége védelmének szabályairól szóló 220/2004. (VII. 21.) Kormányrendelet.

- A felszíni víz vízszennyezettségi határértékeiről és azok alkalmazásainak szabályairól szóló 10/2010. (VIII. 18.) VM rendelet.

- A vizek hasznosítását, védelmét és kártételeinek elhárítását szolgáló tevékenységekre vonatkozó szabályokról szóló 147/2010. (IV. 29.) Kormányrendelet.

Igazgatóságunk az eljárás esetleges további szakaszaiban is részt kíván venni.

Kérjük a tárgyi szakvéleményünkben foglaltakat a község Településfejlesztési Koncepciójának és Integrált Településfejlesztési Stratégiájának, valamint Megalapozó Vizsgálatában érvényesíteni, majd az elkészült, új dokumentációkat Igazgatóságunknak véleményezés céljából megküldeni szíveskedjenek.

Miskolc, 2017. január 26.

Csont Csaba
műszaki igazgatóhelyettes

Recski Közös Önkormányzati Hivatal
Recsk, 20..... év ..... hó ..... nap
..... szám | Melll: .....
Előszám: | Utószám: | Előadó:

Erről értesül:

1. Címzett
2. EMVIZIG Vízrendezési és Öntözési Osztály – Helyben - (LN-on)
3. EMVIZIG Víziközmű Csoport – Helyben - (LN-on)
4. EMVIZIG Vízvédelmi és Vízgyűjtő-gazdálkodási Osztály - Helyben

Part of innogy

Recski Közös Önkormányzati Hivatal
Recsk, 2017 JAN 18. hó nap
PG-3 szám Mell.
Előszám: Utószám: Előadó: Nagy S.

Polgrm. Elővm.

émász hálózat

Recsk Nagyközség Önkormányzata
Nagy Sándor
Recsk
Kossuth Lajos út. 165. sz.
3245

ÉMÁSZ Hálózati Kft.
Hivatkozási szám: 2993/2016
Iktatószám: HCSO/6-2/2017
Kapcsolattartó: Barátné Fenyvesi Ágnes
Telefonszám: +36 46/535-323
Fax: +36 1/ 238-2815
E-mail: agnes.fenyvesi@emasz.hu

Tárgy: Vélemény kérés Recsk nagyközség Településfejlesztési Koncepciójához és Integrált Településfejlesztési Stratégájához

Tisztelt Nagy Sándor Polgármester Úr!

Köszönettel vettük megkeresésüket a tárgyi anyagok véleményezésével kapcsolatban.

Az Önök által megküldött levélben a z 1.16.2.1. Energisgazdálkodás és energiaellátás (villamos energia, közvilágítás, gázellátás, távhőellátás és más ellátórendszerek) pontot:

„A településen meglévő közép- és kisfeszültségű hálózat jellemzően a település döntő hányadán oszlopokra szerelten került kivitelezésre. Az új vezetéképítés viszont a racionálisabb területgazdálkodás érdekében már csak földalatti elhelyezéssel javasolható."

Az alábbiak szerint javasoljuk módosítani:

„Új áramkör indítása földkábeles hálózattal történhet. Meglévő oszlopos hálózat meghosszabbítása a terület jellegének megfelelően oszlopos hálózat résszel is lehetséges."

A tervezett településrendezés, a kiszabályozásra kerülő utak szélesítésénél, esetlegesen a csökkentésénél kérjük figyelembe venni az érvényben levő szabvány szerinti közműelhelyezést és a biztonsági övezet távolsága miatti változásokat. Ha ezek a változások a meglévő közép- vagy a kisfeszültségű hálózatok kiváltását, közterületre helyezését vonják maguk után, akkor azok kiváltásának, átépítésének teljes beruházási költsége a kezdeményezőt, a beruházót vagy az Önkormányzatot terheli. A kiváltandó, átépítendő hálózatokra vonatokozó konkrét megvalósítási lehetőséget a tényleges átépítési feladatok és az esetleges új energiaigények Önök részéről történő megadása után tudjuk meghatározni.

Felhívjuk figyelmüket arra, hogy közüzemi hálózat elhelyezése csak közterületen vagy a közforgalom számára a nap 24 órájában megnyitott magánúton vezeték jog, illetve szolgalmi jog bejegyzése mellett lehetséges.

Kérjük, hogy a tervezett úthálózatoknál vegyék figyelembe a A villamosművek, valamint a termelői, magán- és közvetlen vezetékek biztonsági övezetéről szóló 2/2013. (I. 22.) NGM rendelet előírásait, a keresztezésekre vonatkozó szabványossági feltételeket (MSZ EN 50341-1:2013, MSZE 50341-2:2014, MSZ

Part of innogy

émász hálózat

EN 61936-1:2016, MSZ 151-8:2002), az erősáramú kábelek szabványossági feltételeinek biztosítását (MSZ 13207) és a meglévő kisfeszültségű hálózatot (MSZ 1), továbbá a létesítésnél a villamos energiáról szóló 2007. évi LXXXVI. törvény rendelkezéseit, és a közmű elrendezésekről szóló (MSZ 7487) előírásait.

Az esetlegesen új villamosenergia igények kielégítésére amennyiben új transzformátor állomás megépítése szükséges, akkor annak az elhelyezéséhez vagy a Beruházónak vagy az Önkormányzatnak helyet kell biztosítania szükség esetén a köztük lévő megállapodás alapján. Az új transzformátor állomás illetve elosztó szekrény önálló földalatti létesítmény nem lehet, csak föld feletti vagy épületben elhelyezett megoldású.
A kivitelezési munkákat térítésmentes átadás keretében tudjuk átvenni, azonban ehhez előzetes megállapodás megkötése szükséges. Kiemelten vonatkozik ez pályázati úton megszerzett források esetén, ez esetben feltétlenül javasoljuk az osztályunkkal történő egyeztetést a pályázatok beadása előtt a zökkenőmentes lebonyolítás érdekében.
Tájékoztatásul közöljük, hogy a hálózatlétesítés átfutási ideje az engedélyezési eljárások lefolytatása miatt a szerződéskötéstől számított hozzávetőlegesen egy év.

Kérjük, hogy amennyiben a közcélú hálózatok kábelbe helyezését, a fejlesztések kizárólagos kábeles kialakítását szabályozzák, akkor vegyék figyelembe, hogy a szigorú megkötések gyakran az ellátandó új fogyasztók (lakosság, intézmény, egyéb) villamosenergia ellátását nehezítik meg, lehetetlenítik el. Ezért valóban csak a kiemelt, jól behatárolható területekre, például település-központ vonatkozzon a kábelesítés, és a település főépítészéhez beadott kérelem alapján szükség esetén felmentés legyen adható a közös érdekek figyelembe vétele mellett.
A kábelesítés során fontos figyelembe venni, hogy a közcélú kisfeszültségű hálózat általában egyben a közvilágítás tartószerkezete, és ennek megszűnése önálló kábeles közvilágítási hálózat kiépítését teszi szükségessé, mely az Önkormányzat feladata. A közös oszlopsoros távközlési hálózat esetén annak kábelesítéséről is gondoskodni kell. Nem kis problémát jelent a meglévő légvezetékes csatlakozások kábelre történő cseréje, azaz a mérőhely átalakítása, mért- és méretlen fővezeték kialakítása, magánterület igénybevétele. A fogyasztói tulajdonú berendezések átalakításának költségeit a fogyasztónak kell viselnie. Ezért a kábelesítések kijelölését előzetes egyeztetés alapján javasoljuk.

A véleményezési eljárásában részt kívánunk venni.

Budapest, 2017. január 12.

Tisztelettel,

ÉMÁSZ Hálózati Kft.
3525 Miskolc, Dózsa György u. 13

.....	.....
Magyar Lajos	Bouhouhou Janet
Osztályvezető	Hálózati stratégiai irányító

Recsk Nagyközségi Önkormányzata
Jegyzőjétől
3245 Recsk, Kossuth Lajos út 165.
☎: 36/578-310. Fax: 36/478-022.
E-mail: jegyzo@polghiv-recsk.t-online.hu

37-77/2017.

KIVONAT

Recsk Nagyközség Önkormányzata Képviselő-testülete 2017. március 9-én megtartott rendkívüli ülésének jegyzőkönyvéből

23/2017. (III.9.) Önkormányzati HATÁROZAT

Recsk Nagyközség Önkormányzata Képviselő-testülete a településfejlesztési dokumentumok és településrendezési eszközök felülvizsgálatához a 20/2016. (II.25.) sz. Kt. határozatában megállapította a Partnerségi egyeztetés szabályait, és a határozatban foglaltak szerint ismertette a Partnerekkel a véleményezési dokumentációt.
A Partnerek részéről a Településfejlesztési koncepcióval kapcsolatos észrevételek nem érkeztek.
A Képviselő-testület egyhangúan – 5 igen szavazattal – felhatalmazza Nagy Sándor polgármestert, hogy a Településfejlesztési koncepció Partnerségi egyeztetését lezárja.

Felelős: Nagy Sándor polgármester
Határidő: azonnal

Nagy Sándor sk.
polgármester

Recski Közös Önkormányzati Hivatal 4. Recsk

Kalmárné Kovács Andrea sk.
jegyző

Recsk, 2017. március 13.

Kivonat hiteles: Kovács Dániel leíró

Recsk Nagyközségi Önkormányzata
Jegyzőjétől
3245 Recsk, Kossuth Lajos út 165.
☎: 36/578-310. Fax: 36/478-022.
E-mail: jegyzo@polghiv-recsk.t-online.hu

37-78/2017.

KIVONAT

Recsk Nagyközség Önkormányzata Képviselő-testülete 2017. március 9-én megtartott rendkívüli ülésének jegyzőkönyvéből

24/2017. (III.9.) Önkormányzati HATÁROZAT

Recsk Nagyközség Önkormányzata Képviselő-testülete elfogadja a 314/2012. (XI.8.) Korm. rendelet 30.§ (10) bekezdése szerint a Településfejlesztési koncepció készítése során az államigazgatási szervektől érkezett észrevételeket az azokra adott Tervezői válaszok szerint.
A Képviselő-testület megállapítja, hogy a fentieknek megfelelően, a partnerségi egyeztetés, valamint a Településfejlesztési koncepció véleményezési szakasza jelen döntéssel lezárult.
A Képviselő-testület egyhangúan – 5 igen szavazattal – felhatalmazza Nagy Sándor polgármestert, hogy a Tervezők által összeszerkesztett dokumentációt jóváhagyásra előterjessze.

Felelős: Nagy Sándor polgármester
Határidő: azonnal

Nagy Sándor sk.
polgármester

Recski Közös Önkormányzati Hivatal 4. Recsk

Kalmárné Kovács Andrea sk.
jegyző

Recsk, 2017. március 13.

Kivonat hiteles: Kovács Dániel leíró